2021 - 2026

VODERADY

PROGRAM HOSPODÁRSKEHO ROZVOJA A SOCIÁLNEHO ROZVOJA

E-PRO

OBCE-EPRO.SK

OBSAH

1. ÚVOD **5**

1.1. Charakteristika dokumentu 6

1.2. Hodnotenie predchádzajúceho PHRSR 9

1.3. Zapojenie verejnosti 10

2. ANALYTICKÁ ČASŤ **13**

2.1. Charakteristika územia 14

2.2. História 14

2.3. Poslanie dokumentu 16

2.4. Socioekonomická analýza 16

2.4.2. Rozvojový potenciál 16

2.4.3. Demografické ukazovatele 16

2.4.4. Hospodárstvo a ekonomika 22

2.4.5. Finančná situácia 22

2.4.6. Podnikateľské a nepodnikateľské subjekty 24

2.4.7. Občianska vybavenosť 24

2.4.8. Bývanie 24

2.4.9. Školstvo 25

2.4.10. Zdravotníctvo a sociálne služby 31

2.4.11. Šport a rekreácia 31

2.4.12. Kultúra 32

2.4.13. Cestovný ruch a infraštruktúra pre turistov 34

2.4.14. Medzinárodný kontext a partnerstvá 35

2.4.15. Zhrnutie socioekonomickej analýzy 35

2.5. Územno-technická analýza 36

2.5.2. Rozvojové osi 36

2.5.3. Dopravná infraštruktúra 37

2.5.4. Technická infraštruktúra ... 39
2.5.5. Limity využitia územia ... 43
2.5.6. Zhrnutie územno-technickej analýzy ... 43
2.6. Prírodno-environmentálna analýza ... 44
2.6.2. Ovzdušie ... 44
2.6.3. Vodné toky a plochy ... 45
2.6.4. Pôda ... 46
2.6.5. Hluk ... 46
2.6.6. Žiarenie ... 47
2.6.7. Odpadové hospodárstvo ... 48
2.6.8. Zeleň ... 48
2.6.9. Reliéf ... 49
2.6.10. Geomorfologické členenie ... 50
2.6.11. Geologické podložie ... 51
2.6.12. Klimatické podmienky ... 51
2.6.13. Rastlinstvo ... 52
2.6.14. Živočíšstvo ... 52
2.6.15. Životné prostredie ... 53
2.6.16. Ochrana prírody a krajiny ... 53
2.6.17. Limity využitia územia a potenciálne rozvojové plochy ... 54
2.6.18. Zhrnutie prírodno-environmentálnej analýzy ... 55
2.7. Zhodnotenie prieskumov verejnej mienky ... 55
2.8. SWOT analýza ... 59
2.9. Matica vzájomných väzieb SWOT analýzy ... 62
2.10. Diskusia ku SWOT analýze ... 63

3. STRATEGICKÁ ČASŤ ... 64
3.1. Opis rozvojovej stratégie ... 65

4. PROGRAMOVÁ ČASŤ ... 68

5. REALIZAČNÁ ČASŤ 101

5.1. Inštitucionálne a organizačné zabezpečenie 102

5.2. Monitorovanie a hodnotenie 109

6. FINANČNÁ ČASŤ 114

7. ZÁVER 137

7.1. Zhrnutie dosiahnutých výsledkov 138

ZÁKLADNÉ ÚDAJE

FORMULÁR Č. Ú 7 - TITULNÁ STRANA DOKUMENTU PHRSR

Názov:	Program hospodárskeho rozvoja a sociálneho rozvoja obce Voderady na roky 2021 - 2026
Územné vymedzenie:	Trnavský kraj, okres Trnava, obec Voderady
Územný plán obce / VÚC schválený:	áno
Dátum schválenia PHRSR:	03.12.2020
Dátum platnosti:	platný na roky 2021 - 2026
Verzia:	2.0.
Publikovaný verejne:	04.12.2020

DOPLŇUJÚCE INFORMÁCIE

Základné identifikačné údaje	
Názov obce	Voderady
Kraj	Trnavský kraj
Okres	Trnava
Rozloha katastrálneho územia	14,15 km²
Starosta obce	Ing. Anita Gajarská
Kontaktné informácie	
Tel. č.	Obecný úrad: **033/59 10 044**
	Mobil: **0910 360 333**
E-mail	**voderady@voderady.sk**
Webová stránka obce	https://www.voderady.sk/

ÚVOD

Úvodná časť obsahuje základné informácie o programe hospodárskeho rozvoja a sociálneho rozvoja. Je tu možné nájsť informácie zo zákona, štruktúru dokumentu a taktiež hodnotenie predchádzajúceho dokumentu.

1.1 CHARAKTERISTIKA DOKUMENTU

Program hospodárskeho rozvoja a sociálneho rozvoja (PHRSR) je základný strednodobý programový dokument podpory regionálneho rozvoja pre jednotlivé obce/mestá. Je vypracovaný na základe zákona NR SR č. 539/2008 Z.z. o podpore regionálneho rozvoja v znení neskorších predpisov a metodikou a inštitucionálneho rámca tvorby verejných stratégií schválenou uznesením vlády SR č. 197/2017 z 26. apríla 2017 a nadradenými programovými dokumentmi.

FORMULÁR Č. Ú 1 – ZÁMER SPRACOVANIA PHRSR

Zámer spracovania PHRSR	
Názov dokumentu	Program hospodárskeho rozvoja a sociálneho rozvoja obce Voderady
Forma spracovania	Spracovanie prostredníctvom webovej aplikácie E-PRO
Riadenie procesu spracovania	• Uveďte meno a postavenie hlavnej kompetentnej osoby zodpovednej za spracovanie dokumentu: Ing. Anita Gajarská, starostka obce • Uveďte externých spracovateľov alebo poradný tím: tím PROROZVOJ • Uveďte formy zapojenia a informovania verejnosti: uskutočnenie prieskumu verejnej mienky, informovanie prostredníctvom web stránky
Obdobie spracovania	Uveďte obdobie (stačí v mesiacoch), kedy bol dokument vypracovávaný (august-október 2020).
Financovanie spracovania	Uveďte spôsob financovania: financovanie z interných zdrojov - rozpočet obce, súkromných zdrojov, prostredníctvom partnerstva viacerých obcí, MAS alebo pod.

Vypracovanie PHRSR je dôležité pre dosiahnutie využitia strategického plánovania na území obce, lepšiu implementáciu rozvojových aktivít a zvyšovanie konkurencieschopnosti a efektivity pri čerpaní z fondov Európskej únie v rámci aktuálnych operačných programov. V prípade tvorby

tohto programového dokumentu je dôležitá participácia verejnosti v procese tvorby PHRSR, čím sa zabezpečí spätná väzba a dosiahne sa konsenzu. Participovaním obyvateľov a záujmových skupín sa dosiahne vhodná implementácia rozvojových aktivít, ktoré podporia všeobecnú atraktivitu územia obce. Pri stanovovaní cieľov a rozvojových aktivít je nutné prihliadať na ciele a priority dokumentu Národná stratégia regionálneho rozvoja Slovenskej republiky.

Základné princípy tvorby programu hospodárskeho rozvoja a sociálneho rozvoja:

- Založenie na kvalitných a overených dátach
- Komplexná analýza v troch kľúčových oblastiach (socioekonomická, územno-technická a prírodno-environmentálna)
- Participovanie verejnosti v procese tvorby PHRSR
- Vytvorenie partnerstva hlavných aktérov územia
- Vyjadrenie vízie a cieľov v konkrétnych stratégiách a rozvojových projektoch obce

Základná štruktúra programu hospodárskeho rozvoja a sociálneho rozvoja

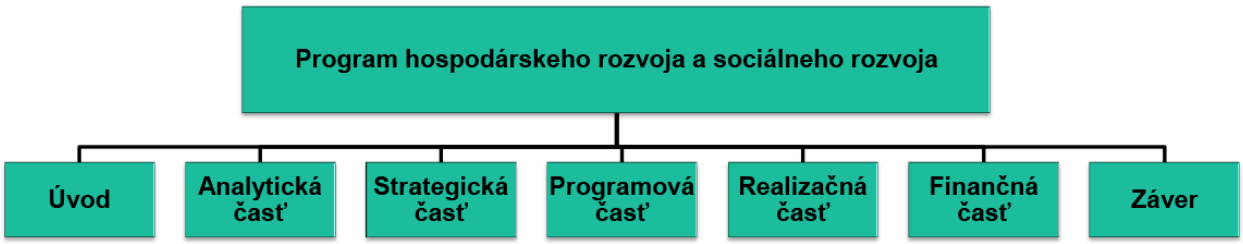

Podľa zákona NR SR č. 539/2008 je PHRSR definovaný ako:

(1) Strednodobý rozvojový dokument, ktorý je vypracovaný v súlade s cieľmi a prioritami ustanovenými v Národnej stratégii regionálneho rozvoja a zohľadňuje ciele a priority ustanovené v programe hospodárskeho rozvoja a sociálneho rozvoja vyššieho územného celku, na území ktorého sa obec nachádza, a je vypracovaný podľa záväznej časti územnoplánovacej dokumentácie obce.

(2) Vypracovanie programu hospodárskeho rozvoja a sociálneho rozvoja zabezpečuje obec pri uplatnení partnerstva.

(3) Program hospodárskeho rozvoja a sociálneho rozvoja, vytvorený v rámci partnerstva, pozostáva z:

a) analytickej časti, ktorá obsahuje komplexné hodnotenie a analýzu východiskovej situácie obce, odhad jej budúceho vývoja, možné riziká a ohrozenia vo väzbe na existujúce stratégie a koncepcie a využívanie vnútorného potenciálu územia, jeho limitov a rozvoja, definovanie podmienok udržateľného rozvoja obce,

b) strategickej časti, ktorá obsahuje stratégiu rozvoja obce pri zohľadnení jej vnútorných špecifík, určuje hlavné smery, priority a ciele rozvoja obce rešpektovaním princípov regionálnej politiky, s cieľom dosiahnutia vyváženého udržateľného rozvoja územia,

c) programovej časti, ktorá obsahuje najmä zoznam opatrení a aktivít potrebných na zabezpečenie realizácie PHRSR,

d) realizačnej časti, ktorá je zameraná na popis postupov inštitucionálneho zabezpečenia formou partnerstva a organizačné zabezpečenie realizácie PHRSR, systém monitorovania a hodnotenia plnenia PHRSR s ustanovením merateľných ukazovateľov, vecný a časový harmonogram realizácie PHRSR formou akčných plánov,

e) finančnej časti, ktorá obsahuje finančné zabezpečenie jednotlivých opatrení a aktivít, inštitucionálnej a organizačnej stránky realizácie PHRSR.

(4) Aktualizácia PHRSR sa vypracúva podľa potreby.

(5) PHRSR a jeho aktualizáciu schvaľuje obecné zastupiteľstvo.

(6) Schválenie PHRSR a príslušnej územnoplánovacej dokumentácie, ak jej spracovanie vyžaduje osobitný predpis, je podmienkou na predloženie žiadosti obce o poskytnutie dotácie zo štátneho rozpočtu a z doplnkových zdrojov podľa § 4, ods. 2

FORMULÁR Č. PP 1 - ZOZNAM ANALYZOVANÝCH KONCEPČNÝCH DOKUMENTOV

Názov dokumentu	Platnosť dokumentu	Úroveň dokumentu	Oblasť dát / téma	Zdroje údajov
Národná stratégia regionálneho rozvoja SR (NSRR)	2020 - 2030	národná	regionálny rozvoj	http://www.mpsr.sk/mvrrfiles/003994a.pdf

Názov dokumentu	Platnosť dokumentu	Úroveň dokumentu	Oblasť dát / téma	Zdroje údajov
PHSR TTSK 2016-2020	2016 - 2020	krajská	regionálny rozvoj	https://portal.trnava-vuc.sk/web/guest/phsr-ttsk-2016-2020

1.2 HODNOTENIE PREDCHÁDZAJÚCEHO PHRSR

Predchádzajúce PHRSR obce Voderady bolo vypracované na roky 2015-2020. V dokumente bola uvedená nasledovná vízia, ktorá je s výhľadom do roku 2030.

„Útulná obec s priateľskými a spokojnými občanmi s pozitívnym vzťahom k svojej obci, ktorá cieľavedomými aktivitami zabezpečuje obyvateľom zvyšovanie kvality ich života. Úspešnou realizáciou opatrení s využitím verejných a súkromných zdrojov sa poskytne občanom príjemné bývanie v zdravom prostredí pri zabezpečenom materiálnom zázemí, kultúrno – spoločenskom vyžití a primeranej zdravotnej a sociálnej starostlivosti.“

Víziu dokumentu hodnotíme za príliš všeobecnú, pretože sa v tejto vízií nájde takmer každá obec na Slovensku.

V rámci jednotlivých prioritných oblastí boli stanovené nasledovné opatrenia:

Prioritná oblasť	Opatrenia
1. Prioritná oblasť – Hospodárska	Opatrenie 1.1 – Bezpečné a kvalitné miestne komunikácie
	Opatrenie 1. 2 – Vytváranie podmienok pre rozvoj cestovného ruchu
2. Prioritná oblasť – Sociálna	Opatrenie 2.1 – Starostlivosť o sociálne znevýhodnené skupiny občanov
	Opatrenie 2.2 – Podpora kultúrnych, spoločenských, športových aktivít a skvalitnenie materiálno – technického vybavenia v oblasti kultúrnej a športovej infraštruktúry
	Opatrenie 2.3 – Podpora školstva a vzdelávania vrátane zlepšenia materiálno – technického vybavenia
3. Prioritná oblasť – Environmentálna	Opatrenie 3.1 – Podpora aktivít v oblasti vodného hospodárstva
	Opatrenie 3.2 – Komplexné riešenie odpadového hospodárstva
	Opatrenie 3.3 – Podpora aktivít v rámci ochrany životného prostredia, krajiny a prírody

Niektoré aktivity a projekty sa podarili v obci zrealizovať, nový dokument nadviaže na aktivity, ktoré neboli zrealizované a poskytne množstvo aktivít pre skvalitnenie života obyvateľov v obci. Viac o stratégií v programovej štruktúre dokumentu.

1.3 ZAPOJENIE VEREJNOSTI

FORMULÁR Č. Ú 3 – METÓDY ZAPOJENIA VEREJNOSTI DO PRÍPRAVY PHRSR

Metóda	Informovanie verejnosti	Získavanie názorov verejnosti	Zohľadnenie názorov verejnosti
Dotazník pre záujmové skupiny	x	x	x
Dotazník pre širokú verejnosť	x	x	x

Metóda	Informovanie verejnosti	Získavanie názorov verejnosti	Zohľadnenie názorov verejnosti
Prieskumy verejnej mienky	x	x	x

FORMULÁR Č. A 3 – PLÁNOVACÍ FORMULÁR PRIESKUMU

Dôležité otázky	Zdôvodnenie	Poznámky
Prečo je potrebné získať informácie prostredníctvom prieskumu?	Je ideálnym nástrojom na získanie verejnej mienky obyvateľov.	Očakávané výsledky.
Čo je jeho cieľom?	Získanie čo najväčšieho počtu názorov všetkých záujmových skupín obyvateľov.	Definovanie záujmov obyvateľov, kľúčové oblasti prieskumu.
Akým spôsobom sa bude realizovať?	Vybraný typ prieskumu (napr. on-line prieskum verejnej mienky obyvateľov) bol vybraný na základe finančnej nenáročnosti a možnosti oslovenia veľkého počtu respondentov.	Výber typu prieskumu (náhodný, vzorka,) druh prieskumu (dotazník)
Aké budú finančné nároky?	Dotazník je riešený prostredníctvom online prieskumu a tým pádom je prieskum započítaný do ceny PHRSR obce Voderady.	Bol vykonávaný spoločnosťou Prorozvoj.
Aké budú časové nároky?	Napr. prieskum sa bude	Približný časový

Dôležité otázky	Zdôvodnenie	Poznámky
	realizovať min. počas obdobia 2 mesiacov, aby mohla byť oslovená čo najväčšia skupina respondentov.	harmonogram 8/2020- 10/ 2020.
Kto bude zodpovedný za realizáciu prieskumu?	Hlavný koordinátor prieskumu zodpovedá ze jeho správnu realizáciu a analýzu zozbieraných dát.	Ing. Anita Gajarská. Ing. Ivana Kmeťová.

ANALYTICKÁ ČASŤ

Analytická časť je zameraná na podrobnú analýzu celého riešeného územia. Je rozdelená na 3 hlavné oblasti: socioekonomickú, územno-technickú a prírodno-environmentálnu analýzu. V analytickej časti sa čitateľ dozvie celú charakteristiku územia a po jej prečítaní si bude môcť vytvoriť o území vlastný obraz.

2.1 CHARAKTERISTIKA ÚZEMIA

Voderady ležia južne od krajského mesta Trnava vo vzdialenosti približne 15 km. Severozápadnú hranicu tvorí katastrálne územie obce Zeleneč, východnú Majcichov, juho – východnú Pavlice, juho – západnú Veľký Grob a západnú Slovenská Nová Ves. Kataster obce sa rozprestiera na území Trnavskej pahorkatiny, ktorá ako súčasť Podunajskej nížiny, patrí k najteplejším a poľnohospodársky najúrodnejším oblastiam Slovenska. Stred obce je vo výške 130 metrov n. m a katastrálne územie je v rozmedzí 128 – 150 metrov n. m.

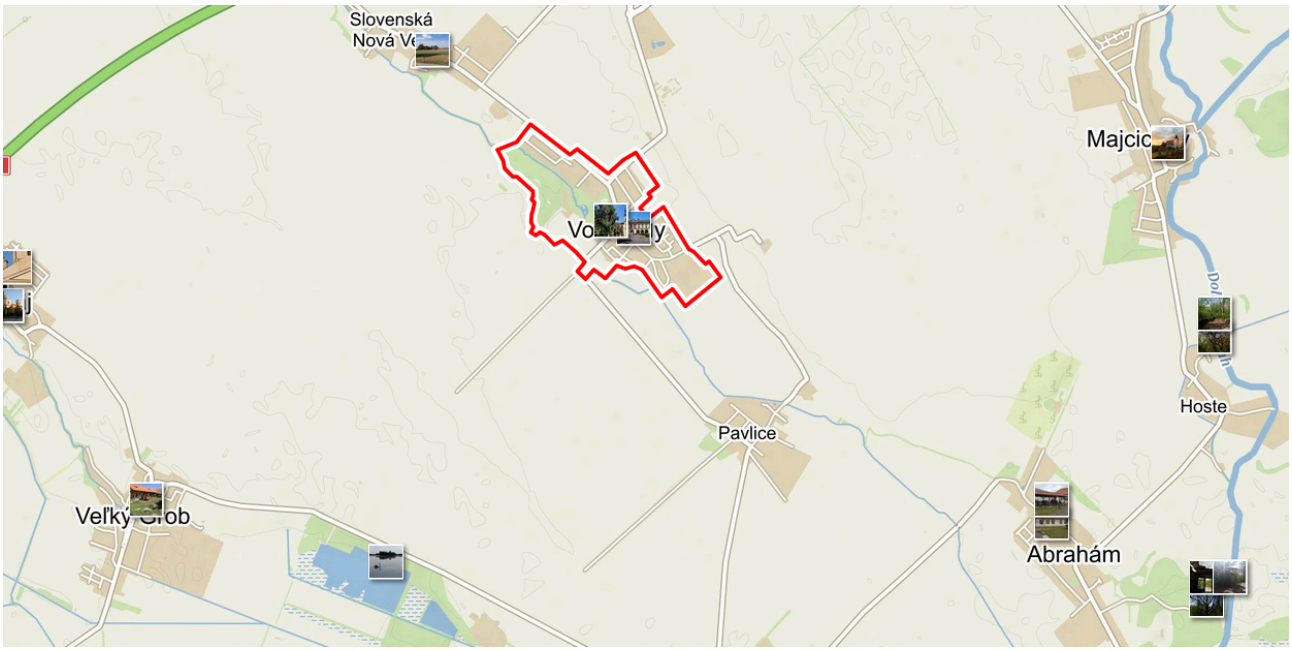

2.2 HISTÓRIA

Voderady sú veľmi starým sídelným útvarom. Najstaršie stopy ľudskej činnosti sa našli na brehoch Ronavy a pochádzali z mladšej doby kamennej. Sú svedectvom o približne 7000 rokov starej existencii osídlenia v tejto oblasti. Popri obci kedysi prechádzala cesta uberajúca sa od staroslovanského hradiska Braslav (Bratislava) k hradisku Nitra, ktorá pravdepodobne existovala už v VIII. storočí. V katastrálnom území Voderád a blízkom okolí sa našli artefakty, ktorých vznik je datovaný do všetkých dôležitých historických období.

Voderady sa v stredovekých písomných prameňoch po prvý raz spomínajú v roku 1243 v metačnej listine Zelenča, ktorá bola od kráľa Bela IV. Obec sa v nej uvádza pod názvom Wederet. Časť obce bola kráľovská, v rukách jobagiónov Bratislavského hradu, druhá časť bola majetkom Benedikta a Štefana z Blatného a ďalšia časť majetkom Michala. Ten ju predal Abrahámovi Rufusovi, ktorý ju v roku 1297 vymenil za Sobotište a Branč s grófom Abom. V 15.storočí bola časť Voderád majetkom grófa Juraja, syna Mikuláša z Pezinka a jeho brata, grófa Mikuláša. V portálnom súpise z roku 1553 sa uvádza ako vlastník majetkov vo Voderadoch rábsky biskup. Podľa portálneho súpisu z roku 1647 bol vlastníkom Voderád Tomáš Baranyay. Po ňom postupne prechádzali Voderady na grófov Zichyovcov. V prvej polovici 18. storočia bol vlastníkom Voderád rábsky biskup gróf František Zichy a po ňom gróf František Zichy starší, ktorý sa stal zakladateľom voderadskej vetvy Zichyovcov. Dominantou Voderád je dosiaľ sídlo rodiny – kaštieľ s rozsiahlym parkom, ktoré sú národnou kultúrnou pamiatkou.

Podoba názvu sa v priebehu storočí menila - od Wedered, Vogyerád, Wedred, Vedrid, Wogeradj, Woderady, až po dnešný názov Voderady, ktorý je nemenný od roku 1920.

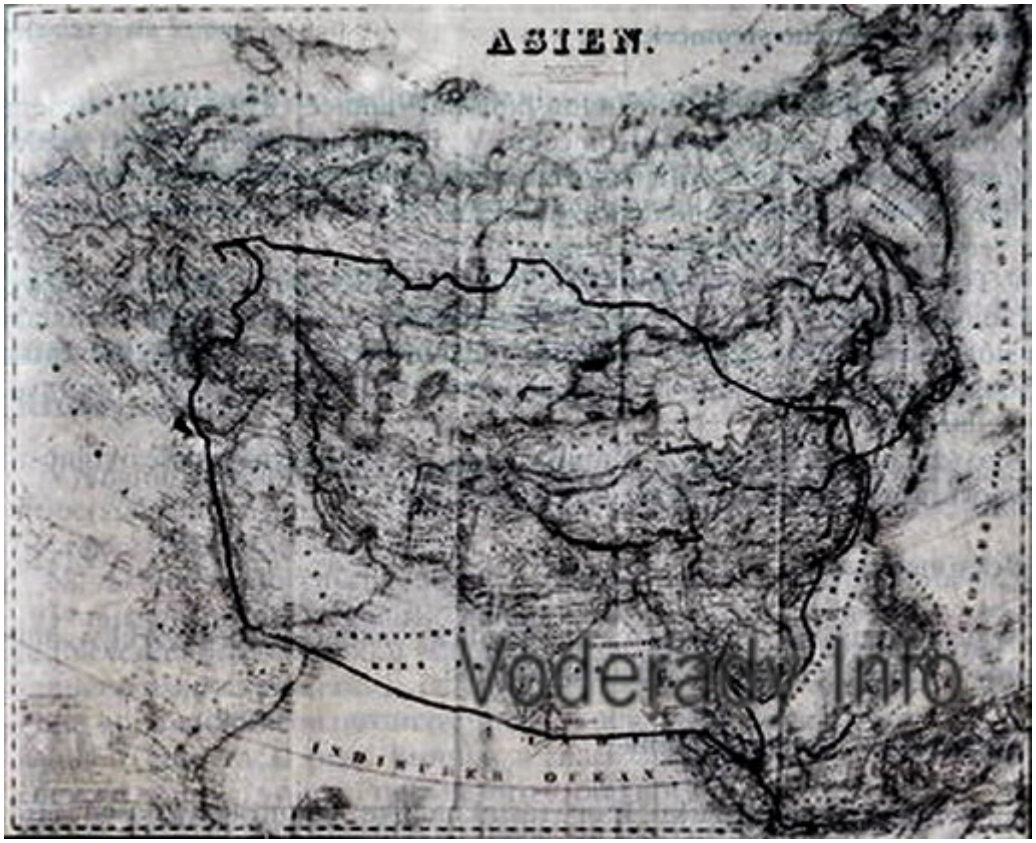

2.3 POSLANIE DOKUMENTU

Poslaním dokumentu Programu hospodárskeho rozvoja a sociálneho rozvoja obce Voderady je definovanie rozvojových aktivít, potrebných na ďalší rozvoj územia, s prihliadnutím na záujmy a potreby obyvateľov obce.

Poslaním dokumentu je to, aby Voderady boli pozitívne vnímanou obcou hlavne pre svojich občanov, ale aj v rámci regiónu a okresu Trnavského samosprávneho kraja.

2.4 SOCIOEKONOMICKÁ ANALÝZA

Socioekonomická analýza obsahuje 2 hlavné časti. Prvá je zameraná na analýzu rôznych údajov o obyvateľstve (vývoj, prírastky/úbytky, národnostná, veková štruktúra a mnohé ďalšie). Ďalšie časti sú venované ekonomike, bývaniu, školstvu, zdravotníctvu, kultúre a ďalším oblastiam.

Socioekonomická analýza je zameraná jednak na analýzu demografických údajov (údaje o počte, vývoji a štruktúre obyvateľstva), jednak na zistenie situácie v oblasti bývania, školstva, kultúry a ďalších oblastí.

2.4.1 ROZVOJOVÝ POTENCIÁL

Rozvojový potenciál obce je úzko spojený s cestovným ruchom. Voderady disponujú viacerými kultúrno-historickými pamiatkami. Najznámejším miestom v obci je voderadský kaštieľ zo 17. storočia, ktorého súčasťou je aj nádherný park. Kaštieľ vo Voderadoch je významným lákadlom pre prichádzajúcich domácich, ale aj zahraničných návštevníkov.

2.4.2 DEMOGRAFICKÉ UKAZOVATELE

2.4.2.1 VÝVOJ POČTU OBYVATEĽOV

Vývoj počtu obyvateľov bol skúmaný za posledných 10 rokov, konkrétne od roku 2010 až po rok 2019. Hodnoty sú uvádzané vždy k 31.12. daného roku. Vývoj obyvateľstva v obci Voderady má rastúci charakter. Počet obyvateľov sa od roku 2010 zvýšil o 168 ľudí.

VÝVOJ POČTU OBYVATEĽOV V ROKOCH 2010 AŽ 2019

Rok	Počet obyvateľov
2010	1420
2011	1380
2012	1406
2013	1424
2014	1446
2015	1465
2016	1491
2017	1507
2018	1518
2019	1588

Zdroj: Štatistický úrad SR, 2024

2.4.2.2 ROZDELENIE OBYVATEĽSTVA PODĽA POHLAVIA

Podľa posledných dostupných údajov mala v obci miernu prevahu ženská populácia, a to v pomere 50,9 % ku 49,1 %.

ROZDELENIE OBYVATEĽSTVA PODĽA POHLAVIA V ROKU 2019

Pohlavie	Počet obyvateľov
Muži	779
Ženy	809

Zdroj: Štatistický úrad SR, 2024

2.4.2.3 PRÍRASTOK/ÚBYTOK OBYVATEĽOV

Prirodzený prírastok/úbytok obyvateľstva predstavuje rozdiel živonarodených a zomrelých za určité obdobie. V rokoch 2010 – 2019 boli hodnoty pomerne konštantné a vyrovnané.

Prírastok/úbytok obyvateľstva sťahovaním predstavuje rozdiel medzi migračným prírastkom a úbytkom. Počas sledovaných rokov mal kolísavý charakter, avšak každým rokom sa Viac obyvateľov prisťahovalo, ako odsťahovalo. Najviac nových prisťahovaných obyvateľov zaznamenali Voderady v rokoch 2010 a 2019.

PRÍRASTOK/ÚBYTOK OBYVATEĽOV V ROKOCH 2010 AŽ 2019

Rok	Prirodzený prírastok alebo úbytok	Prírastok alebo úbytok sťahovaním	Celkový prírastok alebo úbytok
2010	1	32	33
2011	2	7	9
2012	1	16	17
2013	0	8	8
2014	2	12	14
2015	-2	2	0
2016	5	19	24
2017	-1	10	9
2018	-1	7	6
2019	5	32	37

Zdroj: Štatistický úrad SR, 2024

2.4.2.4 VEKOVÁ ŠTRUKTÚRA OBYVATEĽOV

Veková štruktúra obyvateľstva v obci Voderady sa delí do troch kategórií:

- *Predproduktívna:* 0-14 rokov, ktorá je zastúpená ku sledovanému obdobiu v počte 298 obyvateľov.
- *Produktívna*: 15-64 rokov, ktorá tvorí najpočetnejšiu skupinu, spolu 1050 obyvateľov.
- *Poproduktívna*: 64 a viac - predstavuje 240 obyvateľov

VEKOVÁ ŠTRUKTÚRA OBYVATEĽOV V ROKU 2019

Pohlavie	Predproduktívna zložka	Produktívna zložka	Poproduktívna zložka
Muži	145	538	96
Ženy	153	512	144

Zdroj: Štatistický úrad SR, 2024

2.4.2.5 NÁRODNOSTNÁ ŠTRUKTÚRA OBYVATEĽSTVA

Najvyšší podiel obyvateľstva je zastúpený slovenskou národnosťou (96,5 %).

2.4.2.6

2.4.2.7 NÁBOŽENSKÁ ŠTRUKTÚRA OBYVATEĽSTVA

Z hľadiska vierovyznania sa obyvatelia obce hlásia k 8 náboženstvám, z ktorých dominantné postavenie má rímskokatolícke (s počtom 1153 obyvateľov).

NÁBOŽENSKÁ ŠTRUKTÚRA OBYVATEĽSTVA V ROKU 2011

Náboženské vyznanie	Počet obyvateľov
Rímskokatolícka cirkev	1153
Gréckokatolícka cirkev	1
Evanjelická cirkev augsburského vyznania	6
Kresťanské zbory	5
Apoštolská cirkev	6
Cirkev československá husitská	1
Cirkev Ježiša Krista svätých neskorších dní	1
Iná cirkev	5
Nezistené vierovyznanie	124
Obyvateľstvo bez vyznania	180

Zdroj: Štatistický úrad SR, 2024

2.4.2.8 VZDELANOSTNÁ ŠTRUKTÚRA OBYVATEĽSTVA

Najpočetnejšia skupina obyvateľov spadá do kategórie úplné stredné odborné vzdelanie s maturitou, 326 obyvateľov.Pomerne veľká časť obyvateľov uviedla, že je bez vzdelania, 209 obyvateľov. Ide predovšetkým o staršiu populáciu obyvateľstva.

VZDELANOSTNÁ ŠTRUKTÚRA OBYVATEĽSTVA V ROKU 2011

Najvyššie dosiahnuté vzdelanie	Počet obyvateľov
Základné vzdelanie	189
Učňovské vzdelanie (bez maturity)	248
Stredné odborné vzdelanie (bez maturity)	121
Úplné stredné učňovské vzdelanie (s maturitou)	58
Úplné stredné odborné vzdelanie (s maturitou)	326
Úplné stredné všeobecné vzdelanie (s maturitou)	48
Vyššie odborné vzdelanie	24
Vysokoškolské prvostupňové (bakalárske) vzdelanie	17
Vysokoškolské druhostupňové (inžinierske, magisterské) vzdelanie	103
Vysokoškolské treťostupňové (doktorandské) vzdelanie	9
Bez vzdelania	209
Nezistené vzdelanie	29

Zdroj: Štatistický úrad SR, 2024

2.4.2.9 EKONOMICKÁ ŠTRUKTÚRA OBYVATEĽSTVA

V obci žije 701 ekonomicky aktívnych osôb, pričom 22,2 % tvoria dôchodcovia – obyvatelia v poproduktívnom veku.

EKONOMICKÁ ŠTRUKTÚRA OBYVATEĽSTVA V ROKU 2011

Ekonomická aktivita	Počet obyvateľov
Pracujúci (okrem dôchodcov)	614

Ekonomická aktivita	Počet obyvateľov
Pracujúci dôchodcovia	19
Osoby na materskej dovolenke	6
Osoby na rodičovskej dovolenke	30
Nezamestnaní	62
Študenti stredných škôl	58
Študenti vysokých škôl	23
Osoby v domácnosti	6
Dôchodcovia	293
Deti do 16 rokov	221
Iné	8
Nezistené	41

Zdroj: Štatistický úrad SR, 2024

2.4.3 HOSPODÁRSTVO A EKONOMIKA

Miera evidovanej nezamestnanosti v okresoch SR k 31.08.2020

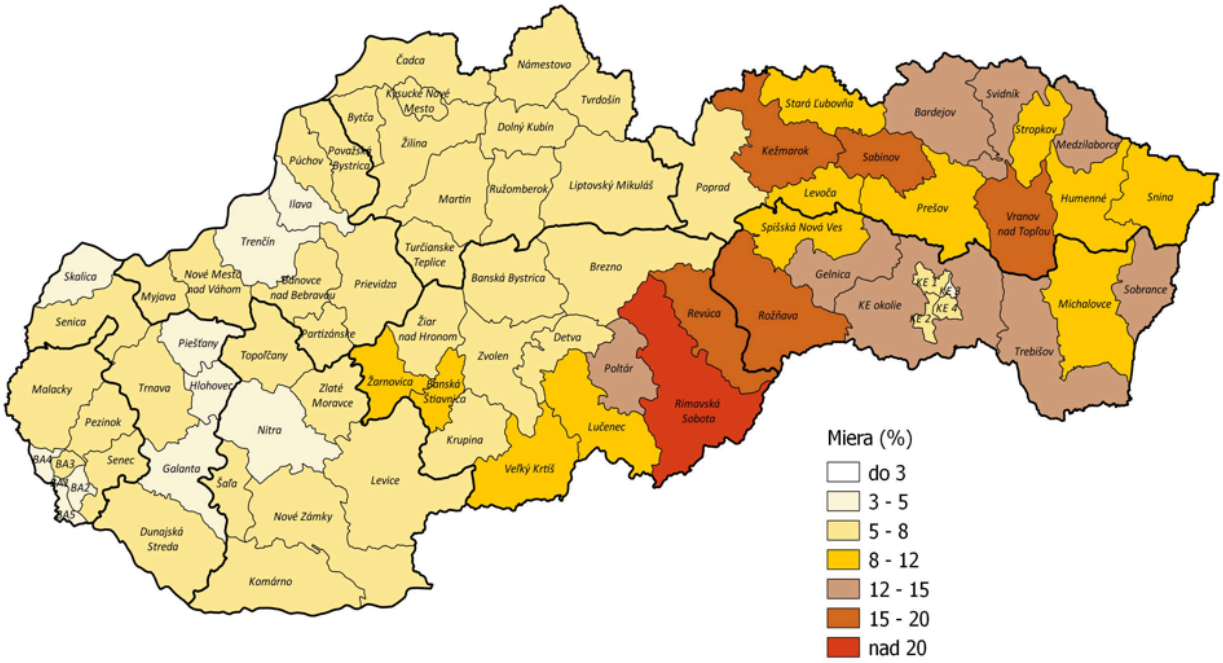

2.4.4 FINANČNÁ SITUÁCIA

Inštitút pre sociálne a ekonomické reformy (INEKO) hodnotí finančné zdravie miest, obcí a VÚC podľa rôznych ukazovateľov. Z pohľadu hodnotenia finančného zdravia obcí bola obec Voderady podľa INEKO v kategórii hospodárenia miest, obcí a VÚC za rok 2018 hodnotená ako obec s výborným finančným zdravím. Hodnotenie 5,8/6.

Finančné zdravie

5,8
z max. 6
Výborné

Celkový dlh	5,7
Dlhová služba	4,9
Bilancia bežného účtu	6,0
Záväzky po splatnosti k príjmom	6,0
Záväzky aspoň 60 dní po splatnosti	6,0

0 - najhoršie … najlepšie - 6

Podrobné hodnotenie a informácie >

Rozpočtové a príspevkové organizácie

ZÁKLADNÁ ŠKOLA S MATERSKOU ŠKOLOU vo Voderadoch	862,3 tis. €
Základná umelecká škola vo Voderadoch	168,7 tis. €

Podrobnejšie údaje o organizáciach >

Za samosprávu neevidujeme žiadne dcérske organizácie

Príjmy — 2,7 mil. €

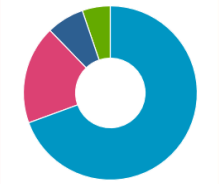

Daňové príjmy	69,4 %	
Granty a transfery	18,3 %	
Príjmy z transakcií s finančný...	7,0 %	
Nedaňové príjmy	5,2 %	

Voderady ■
priemer obcí ■

Podrobná štruktúra príjmov >

Výdavky — 2,3 mil. €

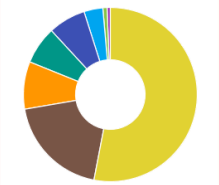

Vzdelávanie	53,0 %	
Všeobecné verejné služby	19,3 %	
Bývanie a občianska vybaven...	8,8 %	
Ekonomická oblasť	7,0 %	
Rekreácia, kultúra a nábožen...	7,0 %	
Ochrana životného prostredia	3,5 %	
Verejný poriadok a bezpečnosť	0,8 %	
Sociálne zabezpečenie	0,6 %	

Voderady ■
priemer obcí ■

Podrobná štruktúra výdavkov >

Predstavitelia samosprávy

Anita Gajarská
nezávislý kandidát
starosta od 10.11.2018

História >

Základné informácie

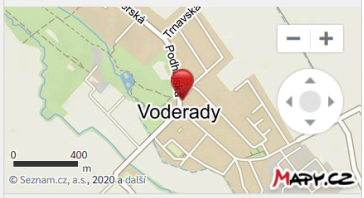

Štatút:	obec
Okres:	Trnava
Kraj:	Trnavský kraj
E-mail:	voderady@voderady.sk

Počet obyvateľov

2.4.5 PODNIKATEĽSKÉ A NEPODNIKATEĽSKÉ SUBJEKTY

Ukazovateľ	Hodnota
Predajňa potravinárskeho tovaru	áno
Pohostinské odbytové stredisko	áno
Predajňa nepotravinárskeho tovaru	áno
Predajňa pohonných látok	nie
Zariadenie pre údržbu a opravu motorových vozidiel	áno
Predajňa súčiastok a príslušenstva pre motorové vozidlá	nie
Hotel (motel, botel)	nie
Penzión *** až *	nie
Turistická ubytovňa **, *	nie
Chatová osada *** až *	nie
Kemping **** až *	nie
Ostatné hromadné ubytovacie zariadenia	nie
Komerčná poisťovňa	nie
Komerčná banka	nie

Ukazovateľ	Hodnota
Kúpalisko umelé alebo prírodné	nie
Telocvičňa	áno
Ihrisko pre futbal (okrem školských)	áno
Knižnica	áno
Videopožičovňa a DVD požičovňa	nie
Kino stále	nie

2.4.6 OBČIANSKA VYBAVENOSŤ

Občianska vybavenosť (OV) predstavuje široký komplex zariadení a účelovo upravených plôch, ktorých cieľom je uspokojovanie najrozmanitejších potrieb obyvateľov všetkých vekových kategórií.

2.4.7 BÝVANIE

V obci je evidovaných 528 stavieb so súpisným číslom.

Aktuálny stav je:

- 456 rodinných domov

- 87 bytov (13 bytových domov)
- ostatné budovy so súpisným číslom, ako sú výrobné haly, garáže, obchod, škola, škôlka, pošta, has. zbrojnica, celkový počet je 59 stavieb.

2.4.8 ŠKOLSTVO

Školstvo je v obci zastúpené **materskou a základnou školou**, čo dáva dobré predpoklady pre ich vzájomné prepojenie a udržanie tohto školského systému v obci aj v budúcnosti. Sú tým vytvorené predpoklady pre pohodlnú a bezpečnú dochádzku detí do školských zariadení. Prepojenie medzi materskou a základnou školou vytvára dobré podmienky, aby školský vzdelávací proces bol kontinuálny a aby sa zvýšila jeho účinnosť. Nie zanedbateľným prínosom je aj vyššia efektívnosť vynakladaných prostriedkov.

V obci sa nachádza plne organizovaná základná škola, ktorá má 14 učební a dve telocvične. Školu navštevuje vyše 250 žiakov a ich počet postupne narastá. ZŠ okrem detí z obce Voderady navštevujú aj deti z obcí Slovenská Nová Ves a Pavlice. Technicko – materiálne vybavenie školy je na dobrej úrovni. Jej súčasťou sú aj 2 telocvične a multifunkčné workoutové ihriská, ktoré využívajú nielen žiaci, ale aj obyvatelia obce na športové aktivity.

Od septembra 2010 v obci pôsobí aj základná umelecká škola, ktorá má veľký podiel na rozvíjaní talentovaných detí z obce a z jej okolia. Poslaním školy je poskytovať základné umelecké vzdelanie v štyroch odboroch: hudobnom, výtvarnom, tanečnom a literárnodramatickom. Škola pripravuje žiakov na ďalšie štúdium umeleckého zamerania.

V nasledujúcej časti je uvedený zoznam stredných škôl, ktoré deti z obce Voderay môžu navštevovať a ktoré majú najbližšie.

Súkromná stredná odborná škola Gos-Sk, Ferka Urbánka 19, Trnava

Typ školy: Súkromné, Ferka Urbánka 19, Trnava
Riaditeľ/ka: PaedDr. Janka Hečková /gen.riad./, www.ssoutt.sk
Chcete na toto miesto pridať vašu školu, kliknite TU.

Stredná odborná škola, Nerudova 13, Hlohovec

Typ školy: Štátne, Nerudova 13, Hlohovec
Riaditeľ/ka: Ing. Jana Kyseľová, soshlohovec.sk

Gymnázium Jána Hollého, Na hlinách 7279/30, Trnava

Typ školy: Štátne, Na hlinách 7279/30, Trnava
Riaditeľ/ka: Ing. Marianna Katreniaková, www.gymholl.edupage.sk/

Stredná odborná škola elektrotechnická

Typ školy: Štátne, Sibírska 1, Trnava
Riaditeľ/ka: RNDr.Ing.Iveta Bakičová, sose-trnava.edupage.org/

Stredná odborná škola elektrotechnická, Učňovská 700/6, Gbely

Typ školy: Štátne, Učňovská 700/6, Gbely
Riaditeľ/ka: Mgr. Róbert Nagy, www.sosegbely.edupage.org

Stredná zdravotnícka škola, Daxnerova 6, Trnava

Typ školy: Štátne, Daxnerova 6, Trnava
Riaditeľ/ka: PhDr. Katarína Hrašnová, PhD.,MPH, www.szstt.edupage.org

Stredná odborná škola, Nám. sv. Martina 5, Holíč

Typ školy: Štátne, Nám. sv. Martina 5, Holíč
Riaditeľ/ka: Ing. Ľudmila Mičová, www.sosholic.sk

Stredná odborná škola automobilová, Coburgova 39, Trnava

Typ školy: Štátne, Coburgova 7859/39, Trnava
Riaditeľ/ka: Ing. Jozef Ormandy, www.sosatt.sk

Stredná priemyselná škola stavebná Dušana Samuela Jurkoviča, Lomonosovova 7, Trnava

Typ školy: Štátne, Lomonosovova 7, Trnava
Riaditeľ/ka: Ing. Marcel Chrvala, www.spsstt.edupage.org

Gymnázium M. R. Štefánika, Slnečná 2, Šamorín

Typ školy: Štátne, Slnečná 2, Šamorín
Riaditeľ/ka: PaedDr. Edita Lysinová, gymmrssam.edupage.org

Športové gymnázium Jozefa Herdu

Typ školy: Štátne, Jána Bottu 31, Trnava
Riaditeľ/ka: Mgr. Jozef Jančovič, www.gymbott.edupage.org

Obchodná akadémia, Kukučínova 2, Trnava

Typ školy: Štátne, Kukučínova 2, Trnava
Riaditeľ/ka: Mgr. Marta Bačíková, www.oakuktt.edu.sk

2.4.9 ZDRAVOTNÍCTVO A SOCIÁLNE SLUŽBY

Zdravotná starostlivosť patrí medzi základné služby modernej spoločnosti a má výrazný vplyv kvalitu života oobyvateľov. V obci sa nachádza zdravotnícke zariadenie s ordináciou praktického lekára pre dospelých a stomatológa. Tiež sa tu nachádza lekáreň AMBROSIA. Chýba ambulancia pediatra, ako i ambulancie ďalších špecialistov. Najbližšie zdravotné zariadenie sa nachádza v meste Trnava vzdialenom približne 15 km od obce. Tu je občanom poskytovaná všeobecná i špecializovaná zdravotná starostlivosť.

Ukazovateľ	Hodnota
Lekárne a výdajne liekov	áno
Samostatné ambulancie praktického lekára pre dospelých	áno
Samostatné ambulancie praktického lekára pre deti a dorast	nie
Samostatné ambulancie praktického lekára stomatológa	áno
Samostatné ambulancie praktického lekára gynekológa	nie

Sociálne služby občanom poskytuje aj súkromný domov dôchodcov zriadený v obci, ktorý má v súčasnosti kapacitu 15 dôchodcov a je plne vyťažený. Obec má tiež spracovaný Komunitný plán sociálnych služieb, ktorým sa riadi pri zabezpečovaní úloh v tejto oblasti a sú v ňom zahrnuté aj zámery obce v rámci rozvoja sociálnych služieb.

2.4.10 ŠPORT A REKREÁCIA

Športové zariadenia v obci sú zastúpené:

– miestnym futbalovým ihriskom,

– viacúčelovým ihriskom, na ktorom je možné hrať basketbal, nohejbal, tenis, malý futbal, hádzanú, frolbal a volejbal,

– dvoma telocvičňami,

– posilovňou,

– tenisovým kurtom a work-outovým ihriskom.

2.4.11 KULTÚRA

Kultúrne zariadenia v obci členíme podľa účelu využitia na svetského a religiózneho charakteru. Hlavným kultúrnym stánkom svetského charakteru je kultúrny dom s hlavnou sálou, ktorá má kapacitu 300 miest na sedenie. Okrem toho disponuje javiskom, kuchyňou, spoločenskými priestormi a zasadacou miestnosťou. Využíva sa na organizovanie rôznych kultúrno – spoločenských podujatí. V obci funguje aj obecná knižnica.

Obec pravidelne organizuje nasledovné kultúrno – spoločenské akcie:

– Úcta k starším,

– Obecný deň

– Uvítanie detí do života,

– Deň detí,

– Deň matiek,

– Stavanie mája,

– Reprezentačný obecný ples a Voderadské kultúrne leto.

V obci pôsobia nasledovné spolky a záujmové združenia:

– TJ Družstevník Voderady – reprezentuje obec vo futbalových súťažiach OBFZ Trnava. V súčasnosti zastrešuje tieto mužstvá – starí páni, dospelí, žiaci - kategória: prípravka,mladší a starší žiaci.

– ZO Jednota dôchodcov Slovenska – organizácia vznikla 11. 02. 2002 za účelom organizovania, presadzovania a plnenia potrieb dôchodcov obce. Počiatočný stav členskej základne predstavoval 121 členov, ktorý sa následne rozrástol aj o dôchodcov zo Slov. Novej Vsi a Pavlíc na 186 členov.

– Poľovnícke združenie „Gidra Voderady" – združenie bolo založené v 50. rokoch minulého storočia. V súčasnosti má 23 členov a podieľa sa na zveľaďovaní životného prostredia a zvyšovaní stavu drobnej zveri.

– Spevácky zbor Prameň – bol založený 13. 04. 2004 z podnetu seniorov, ktorí mali záujem o túto činnosť. Zbor reprezentuje obec na rôznych kultúrnych podujatiach.

– Dobrovoľný hasičský zbor Voderady – história je spätá s rodinou grófa Františka Zichyho, ktorá mala v obci letné sídlo. Miestne zdroje uvádzajú, že v roku 1866 bol založený Ohňohasičský spolok. Od roku 2002 funguje pod názvom DHZ. V súčasnosti má zbor 53 členov, z toho 9 žien a 20 žiakov. Zbor zabezpečuje organizovanie súťaže mladých hasičov, ktorú organizuje OV DPO v Trnave.

– Floppers – futsalový klub vznikol v roku 2009. Má registrovaných 15 hráčov, ktorí sú prevažne z obce. Klub hrá v 1. lige OLSF.

– Kulturistika a fitnes – zámerom pri vybudovaní miestnej posilovne v areáli ZŠ bolo ponúknuť obyvateľom obce, predovšetkým mládeži, účelné využitie voľného času na športovú činnosť.

– Wing Tsun – združenie má 21 členov a bojové umenie trénujú členovia v telocvični ZŠ.

– Občianske združenie Ars Boni – pôsobí v obci od roku 2011. Na začiatku vzniku bola myšlienka mladých a kreatívnych ľudí spojiť, zastrešiť a koordinovať aktivity súvisiace s rozvojom obce Voderady. Nosným cieľom združenia je: podpora talentov.

V rámci religióznych stavieb v obci dominuje rímsko – katolícky kostol sv. Ondreja, ktorý bol postavený okolo roku 1674. V roku 1744 dal Gróf Štefan Ziči kostol opraviť a pristaviť vežu.

2.4.12 CESTOVNÝ RUCH A INFRAŠTRUKTÚRA PRE TURISTOV

Voderady sú malebnou obcou vzdialenou od Trnavy (15km). Je to obec, ktorá ponúka mnoho zaujímavých miest. Za spomenutie určite stojí kaštieľ v obci, ktorý je národnou kultúrnou pamiatkou.

2.4.12.1 VODERADSKÝ KAŠTIEĽ JE NAJSTARŠOU BUDOVOU OBCE A NÁRODNOU KULTÚRNOU PAMIATKOU.

Voderadský kaštieľ je najstaršou budovou obce a dodnes sa presne nevie, kedy a kým bol postavený. Podľa architektonicko-historického a umelecko-historického výskumu z roku 2017, ktorý vypracoval Mgr. Marian Havlík, najstaršie časti kaštieľa reálne pochádzajú už z 2. polovice 17. storočia.



Na rozvoji a zveľadení voderadského panstva a samotného kaštieľa sa podieľal jeden z najvýznamnejších uhorských šľachtických rodov – Zichy. Do vlastníctva Zichyovcov sa panstvo dostalo v roku 1674, pričom prvým vlastníkom bol Štefan Zichy starší. Od roku 2007 bol kaštieľ mimo prevádzky a v r.2016 ho do vlastníctva získala spoločnosť Bohdal, s.r.o. V súčasnosti uvedená spoločnosť realizuje rozsiahlu rekonštrukciu celého objektu, pričom sa zvažuje aj celková rekonštrukcia priľahlého parku.

2.4.13 MEDZINÁRODNÝ KONTEXT A PARTNERSTVÁ

Obec na území Trnavského kraja spolupracuje s ostatnými obcami. Je členom týchto združení:

- ZMOS,
- Občianske združenie MAS 11 PLUS,
- Mikroregión 11 PLUS,
- ZMO, región JE Jaslovské Bohunice.

2.4.14 ZHRNUTIE SOCIOEKONOMICKEJ ANALÝZY

Obec Voderady má najväčší rozvojový potenciál v oblasti cestovného ruchu. Vďaka svojej bohatej histórií a množstvu zachovaných pamiatok sa stáva zaujímavým miestom nielen pre

slovenských, ale aj zahraničných turistov. Najznámejším miestom je voderadský kaštieľ zo 17. storočia.

Vývoj počtu obyvateľov v obci postupne narastá, za posledných 10 rokov sa počet obyvateľov zvýšil o 168 obyvateľov, čo je spôsobené potupným sťahovaním ľudí z miest do neďalekých obcí.

Čo sa týka finančnej kondície, bola obec za rok 2018 ohodnotená inštitútom INEKO ako obec s výborným finančným zdravím. Disponuje bohatou ponukou základných služieb, ako sú potraviny, stravovacie a pohostinské zariadenie. Je tu vytvorená základná, materská škola a aj základná umelecká škola. .K dispozícií sú telocvične, futbalové, multifunkčné, či work-outové ihrisko."

2.5 ÚZEMNO-TECHNICKÁ ANALÝZA

Územno-technická analýza je zameraná predovšetkým na zistenie kvality dopravnej a technickej vybavenosti územia. Okrem toho sa tu nachádzajú informácie o rozvojových osiach a limitoch využitia územia.

2.5.1 ROZVOJOVÉ OSI

Rozvojová os je pomyselná línia, ktorá určuje smerovanie rozvoja územia. Táto os je definovaná v strategickom dokumente Koncepcia územného rozvoja Slovenska (KURS 2001, s aktualizáciou z roku 2011).

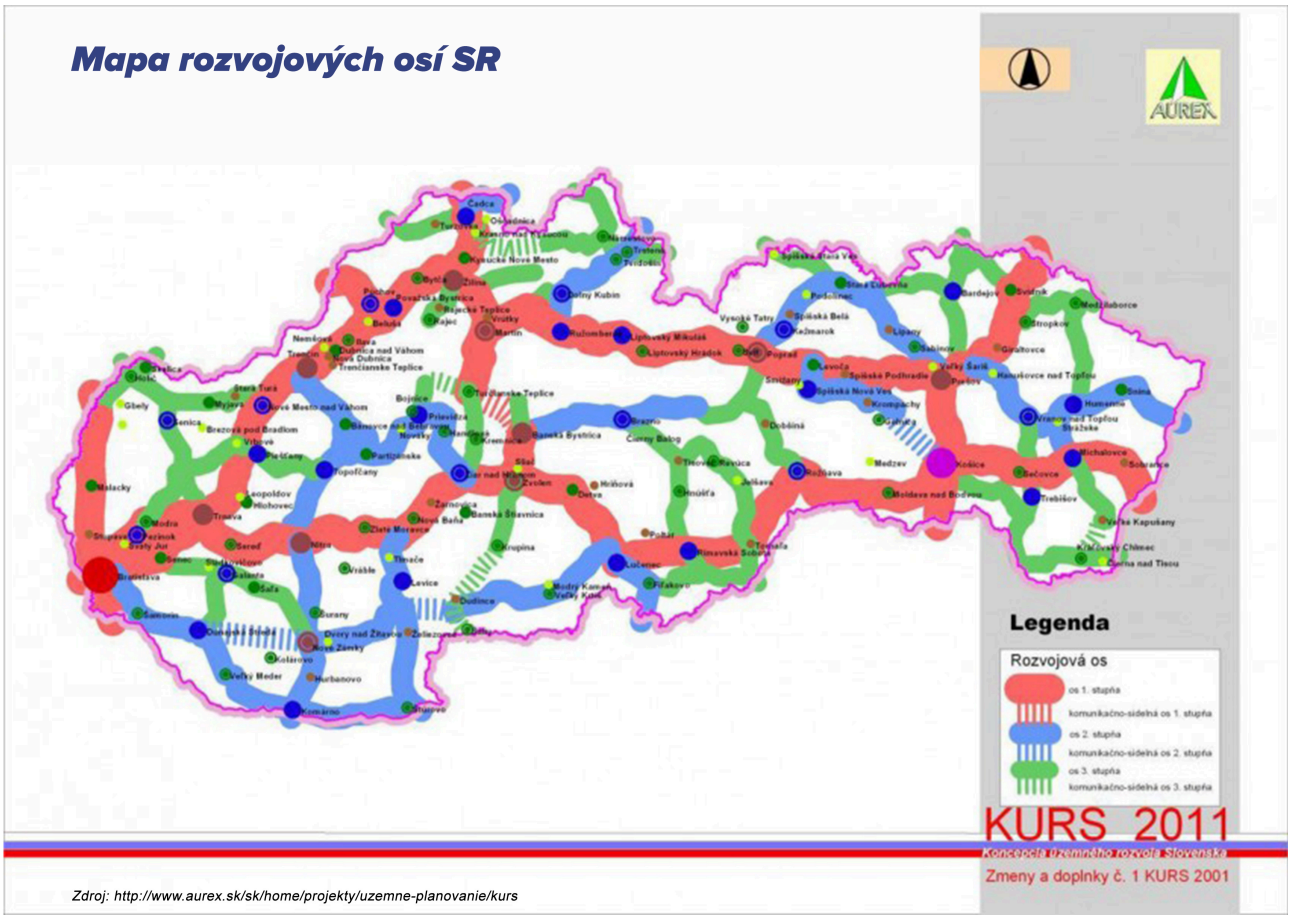

Zdroj: http://www.aurex.sk/sk/home/projekty/uzemne-planovanie/kurs

Rozvojové osi tvoria priestor pre vyváženú hierarchizovanú sídelnú štruktúru územia. Podporujú väzby medzi obcami a poskytujú priestor pre vyvážený sídelný rozvoj. Tieto osi sú dôležitým aspektom trvalej udržateľnosti. Cez Voderady prechádza rozvojová os 1. stupňa.

2.5.2 DOPRAVNÁ INFRAŠTRUKTÚRA

Dopravná infraštruktúra je tvorená sústavou komunikácií a zariadení, ktoré slúžia na plnenie jednej zo základných ľudských potrieb - dopravy a prepravy.

2.5.2.1 CESTNÁ DOPRAVA

Z hľadiska rozvoja obce je rozhodujúca hlavná cestná komunikácia D1 prechádzajúca východnou časťou územia. Dopravne je obec prístupná, najmä v smere sever – juh po ceste 3 tr. č. 1286, ktorej celková dĺžka v obci je približne 2 km a cestou 3 tr. č. 1285.

2.5.2.2 HROMADNÁ DOPRAVA

Obyvatelia majú možnosť využiť dopravné služby autobusovými prímestskými linkami smerom na okresné mesto Trnava. V obci sa nachádza 5 autobusových zastávok vrátane zastávky Jozefov dvor. Frekvenciu autobusových spojov možno považovať za primeranú vzhľadom na veľkosť obce.

2.5.2.3 ŽELEZNIČNÁ DOPRAVA

Cez kataster obce priamo neprechádza železničná trať. Najbližšia železničná stanica sa nachádza v obci Cífer a je vzdialená približne 8 km.

Mapa železničnej siete SR

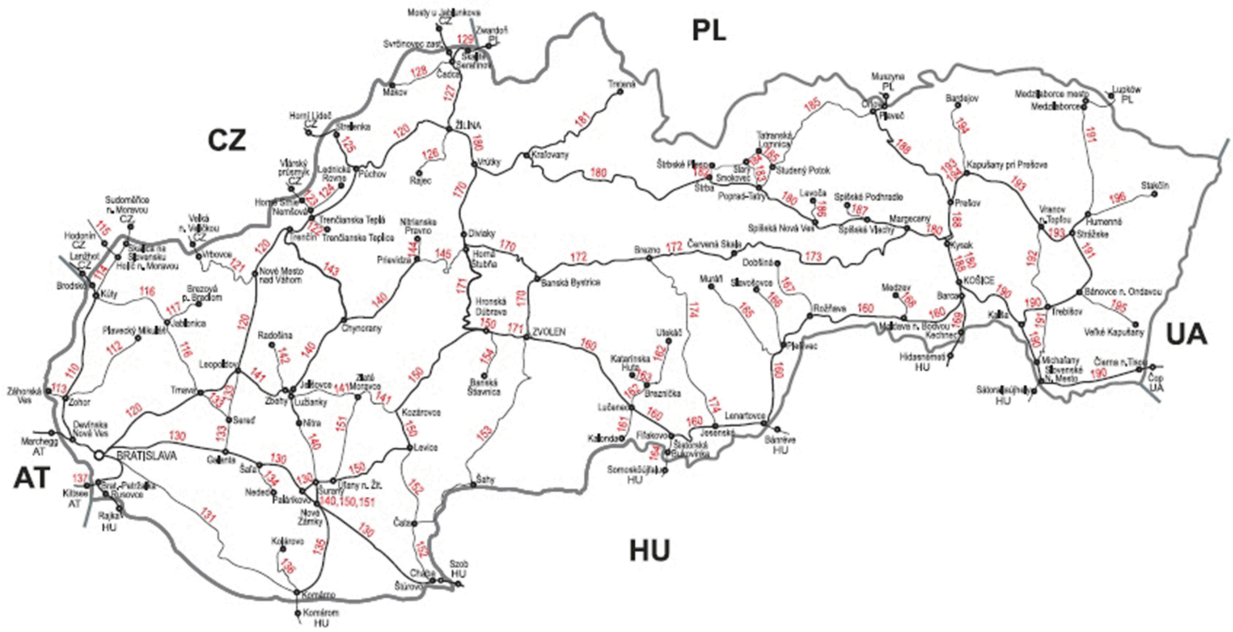

Zdroj: http://www.zsr.sk/slovensky/cestovny-poriadok-2014-2015.html?page_id=3404

2.5.2.4 LODNÁ DOPRAVA

Najbližší prístav sa nachádza v Bratislave, vzdialenosť od obce je 44 km.

2.5.2.5 LETECKÁ DOPRAVA

Najbližšie regionálne letisko od obce je v Bolerázi. Medzinárodné letisko M. R. Štefánika je

vzdialené 38 km od obce.

2.5.2.6 STATICKÁ DOPRAVA

Pre potreby parkovania osobných áut, okrem pozemkov rodinných domov, sa na území obce nachádza plocha statickej dopravy pred objektom predajne (cca 20 áut), pred obecným úradom (cca 50 áut), pred obecným cintorínom a pred základnou a materskou školou (cca 20 áut). Odstavné plochy a parkoviská majú asfaltový a spevnený štrkový povrch.

2.5.2.7 PEŠIA DOPRAVA

V intraviláne obce sú vybudované chodníky, v niektorých častiach iba na jednej strane. Je záujmom obce postupne, všade tam, kde je to technicky možné vybudovať ďalšie. Naliehavosť potreby obojstranných chodníkov vystupuje do popredia hlavne v zimnom období, kedy dochádza k zúženiu vozovky v dôsledku nahrnutého snehu. Celková dĺžka miestnych komunikácií v obci je cca 2 km a sú aj s chodníkmi.

2.5.2.8 CYKLISTICKÁ DOPRAVA

V okolí Trnavy je viacero cestičiek, ktoré ideálne suplujú doteraz nevybudované cyklotrasy. Jedna z pekných trás vedie cez Modranku, Majcichov, Voderady a Cífer. Prejdete po nej zhruba 45 kilometrov, vo veľkej časti sa dá úplne vyhnúť premávke.

2.5.3 TECHNICKÁ INFRAŠTRUKTÚRA

Technická infraštruktúra je tvorená sústavou inžinierskych sietí, ktoré zabezpečujú obsluhu územia. Túto obsluhu zabezpečujú energetické, informačné alebo ďalšie špecifické systémy, ktorých súčasťou sú v základnom usporiadaní zdroje, rozvody, odberné miesta alebo súčasti zariadení, spotrebiče a ďalšie špecifické zariadenia, ktorými sa väčšinou menia parametre dodávaných médií alebo signálov.

Jednotlivé prvky technickej infraštruktúry výrazne zasahujú do života obyvateľov tým, že ovplyvňujú životné prostredie a vytvárajú limity v podobe ochranných, bezpečnostných a hygienických pásiem. Na druhej strane ale taktiež vytvárajú podmienky pre fungovanie všetkých

ostatných systémov v spoločnosti.

2.5.3.1 ZÁSOBOVANIE VODOU

V obci je čiastočne vybudovaný verejný vodovod o dĺžke 10,3 km. Pokrytie územia touto infraštruktúrou je 85 %. Obyvatelia v súčasnosti využívajú aj vlastné studne. Prevádzku vodovodu od roku 2006 obec spolu s obcami Pavlice a Slovenská Nová Vec realizuje cez firmu MAVOS, s. r. o, ktorá má sídlo priamo vo Voderadoch. V súčasnosti je na vodovod pripojených približne 89 % domácností.

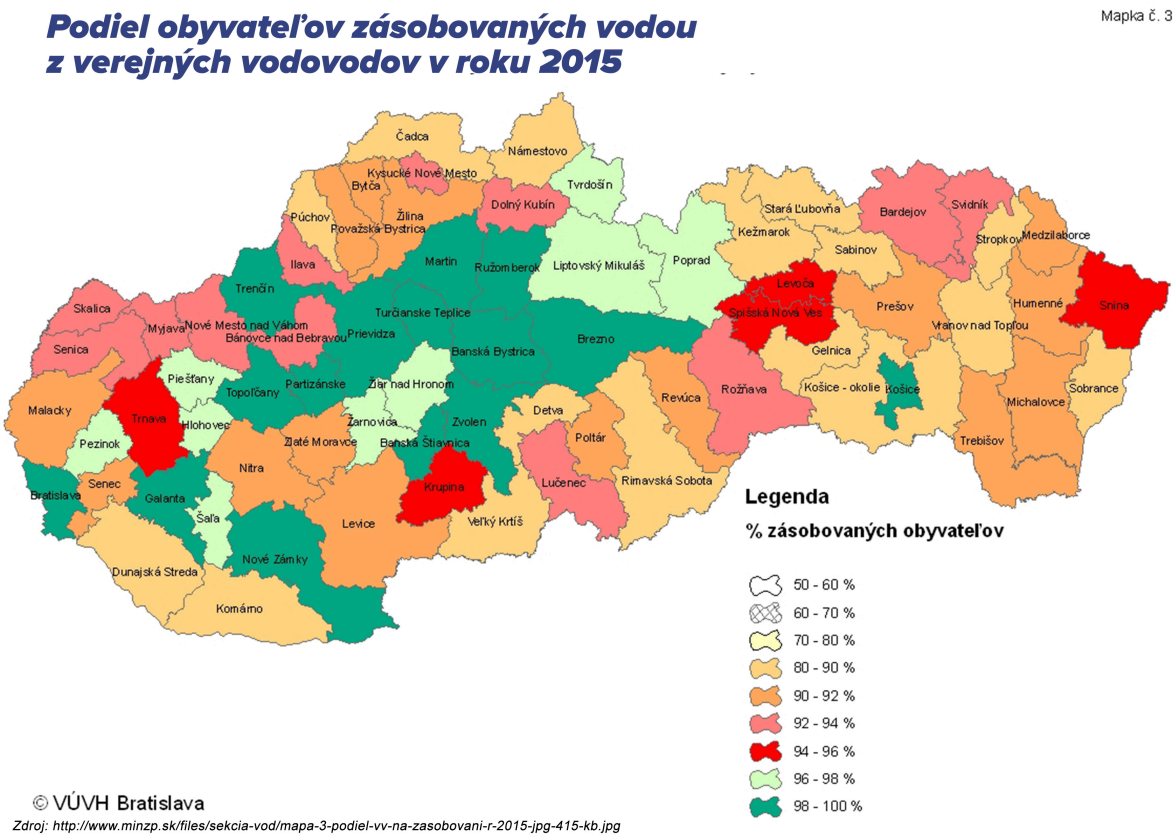

Zdroj: http://www.minzp.sk/files/sekcia-vod/mapa-3-podiel-vv-na-zasobovani-r-2015-jpg-415-kb.jpg

2.5.3.2 ZÁSOBOVANIE ELEKTRICKOU ENERGIOU

Katastrom obce prechádza vedenie VVN 110 kV a vedenie VN 22 kV. Obec je zásobovaná elektrickou energiou cez 22 kV vedenie do jednotlivých trafostaníc a z nich je po obci rozvádzaná 230V vedením upevnenom na stĺpových podperách. Vzdušné vedenie prichádza do obce z východu a prechádza v smere sever – juh. Vzdušná sekundárna sieť bola postupne

rekonštruovaná v rámci obnovy ZEZ a rozširovaná podľa rastu obce. V obci sa nachádza 9 transformátorov. Pri predpokladanom raste obce v ďalších rokoch je potrebné uvažovať s vyššou spotrebou elektrickej energie a tým aj s rozšírením vedenia a trafostaníc.

2.5.3.3 ZÁSOBOVANIE PLYNOM

Plynofikácia obce Voderady bola zrealizovaná v 1995. Obec je zásobovaná zemným plynom z regulačnej stanice v ktorej sa znižuje jeho tlak na stredotlak, ktorý je rozvádzaný k odberateľom. Plynovody a ich dimenzie sú také, aby kapacitne postačili pre potreby celej obce. Miestne rozvody plynu sú realizované z polyetylénového potrubia. Rozvody plynu majú dĺžku 9,5 km. Miestne rozvody plynu sú vedené v súbehu s komunikáciami v telesách chodníkov a v zelených pruhoch. Na plyn je v súčasnosti napojených približne 75 % obyvateľov.

Mapa plynovodnej siete SR

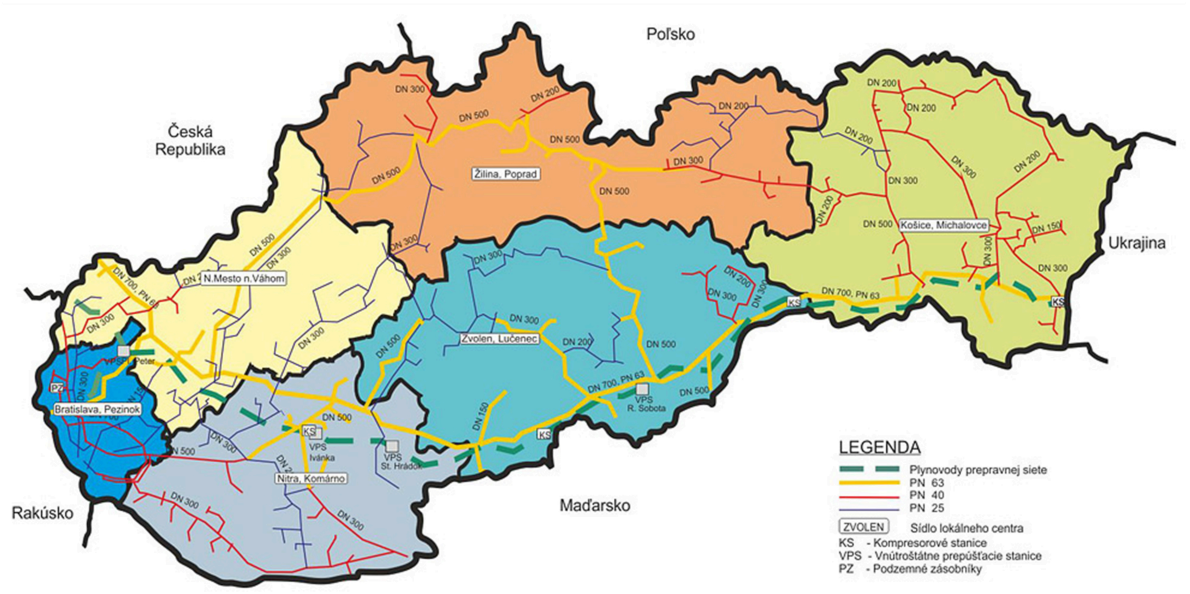

Zdroj: http://www.spp-distribucia.sk/sk_distribucna-siet/sk_mapa-distribucnej-siete

2.5.3.4 ZÁSOBOVANIE TEPLOM

Obec je zasobovaná teplon prostredníctvom elektrického a plynového vykurovania. Niektoré rodinné domy využívajú vykurovanie svojich domov tuhým palivom.

2.5.3.5 ODVÁDZANIE A LIKVIDÁCIA ODPADOVÝCH VÔD

V obci je vybudovaná verejná splašková kanalizácia gravitačného typu. Jej dĺžka je 7,3 km a je na ňu napojených 85 % domácností. Ostatné rodinné domy na zachytávanie splaškových vôd využívajú žumpy. Splašková kanalizácia je riešená so zaústením splaškových vôd do vlastnej ČOV. Dažďová voda je odvádzaná len formou odtokových rigolov popri miestnych komunikáciách, avšak v novovybudovaných lokalitách IBV je dažďová kanalizácia budovaná automaticky.

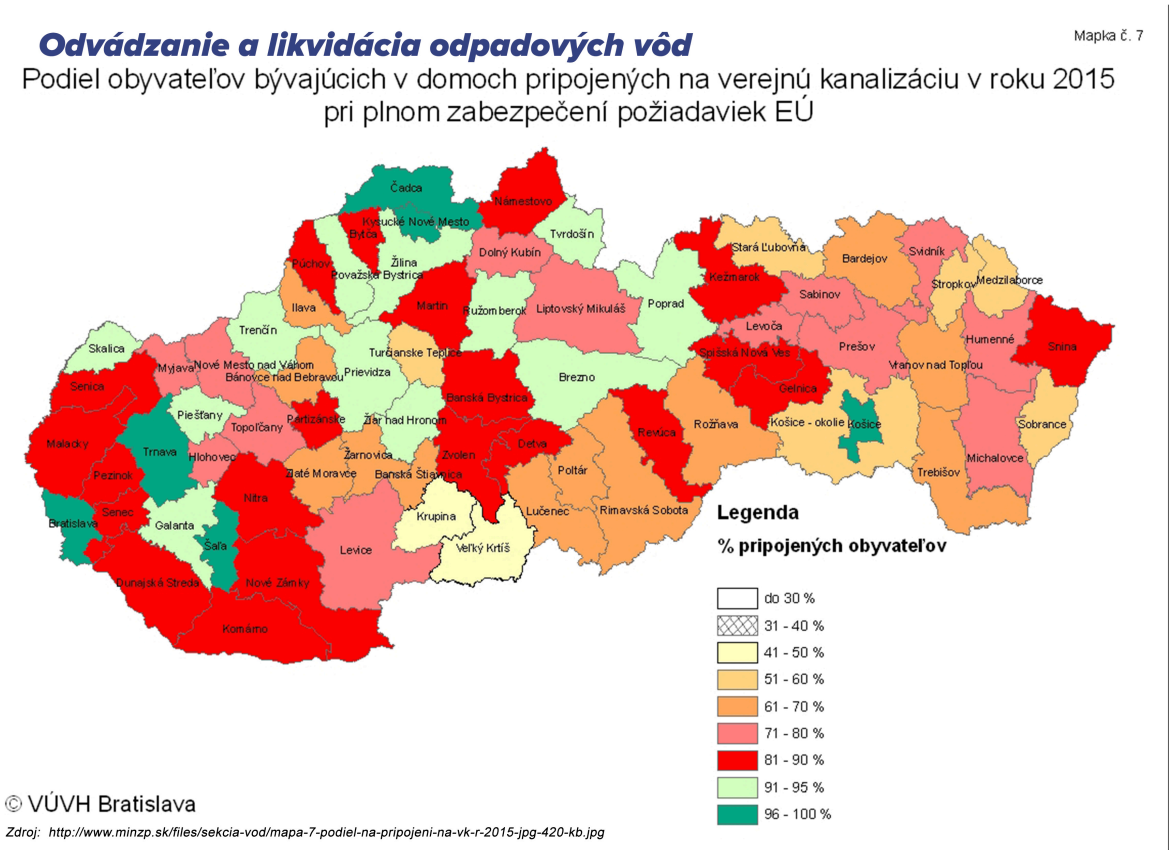

2.5.3.6 TELEKOMUNIKÁCIE

Existujúca telefónna sieť v obci je v prevažnej miere realizovaná vzdušným vedením a je vo vlastníctve Slovak Telekom. V obci je umiestnená aj digitálna telefónna ústredňa. Z hľadiska pokrytia požiadaviek na účastnícke stanice má telefónna sieť dostatočné kapacity. Obec má tiež dobré pokrytie signálom mobilných operátorov.

2.5.3.7 VEREJNÉ OSVETLENIE

Verejné priestranstvá a komunikácie sú vybavené verejným osvetlením s modernými

svietidlami nachádzajúcimi sa na podperných bodoch elektrickej siete NN.

2.5.4 LIMITY VYUŽITIA ÚZEMIA

Limitmi využitia územia sa rozumejú regulatívy, ktoré vychádzajú z platnej územnoplánovacej dokumentácie na úrovni obce, alebo nadradenej územnoplánovacej dokumentácie (územný plán VÚC).

2.5.5 ZHRNUTIE ÚZEMNO-TECHNICKEJ ANALÝZY

Voderady sa nachádzajú v okrese Trnava, približne 15 km od mesta Trnava. Územie leží na trase rozvojovej osi 1. stupňa.

Z hľadiska rozvoja obce je rozhodujúca hlavná cestná komunikácia D1 prechádzajúca východnou časťou územia. Dopravne je obec prístupná, najmä v smere sever – juh po ceste 3 tr. č. 1286, ktorej celková dĺžka v obci je približne 2 km a cestou 3 tr. č. 1285. V intraviláne obce sú vybudované chodníky, v niektorých častiach iba na jednej strane. Je záujmom obce postupne, všade tam, kde je to technicky možné vybudovať ďalšie. Naliehavosť potreby obojstranných chodníkov vystupuje do popredia hlavne v zimnom období, kedy dochádza k zúženiu vozovky v dôsledku nahrnutého snehu. Celková dĺžka miestnych komunikácií v obci je cca 2 km a sú aj s chodníkmi.

V obci je čiastočne vybudovaný verejný vodovod o dĺžke 10,3 km. Pokrytie územia touto infraštruktúrou je 85 %. Obyvatelia v súčasnosti využívajú aj vlastné studne. Katastrom obce prechádza vedenie VVN 110 kV a vedenie VN 22 kV. Obec je zásobovaná elektrickou energiou cez 22 kV vedenie do jednotlivých trafostaníc a z nich je po obci rozvádzaná 230V vedením upevnenom na stĺpových podperách. Vzdušné vedenie prichádza do obce z východu a prechádza v smere sever – juh. Vzdušná sekundárna sieť bola postupne rekonštruovaná v rámci obnovy ZEZ a rozširovaná podľa rastu obce. V obci sa nachádza 9 transformátorov.

Z hľadiska pokrytia požiadaviek na účastnícke stanice má telefónna sieť dostatočné kapacity. Obec má tiež dobré pokrytie signálom mobilných operátorov. Verejné priestranstvá a komunikácie sú vybavené verejným osvetlením s modernými svietidlami nachádzajúcimi sa na podperných bodoch elektrickej siete NN.

2.6 PRÍRODNO-ENVIRONMENTÁLNA ANALÝZA

Prírodno-environemtálna analýza je zameraná na analýzu jednotlivých zložiek životného prostredia. Obsahuje informácie o kvalite ovzdušia, vodstve, odpadovom hospodárstve, reliéfe a ďalších zložkách.

2.6.1 OVZDUŠIE

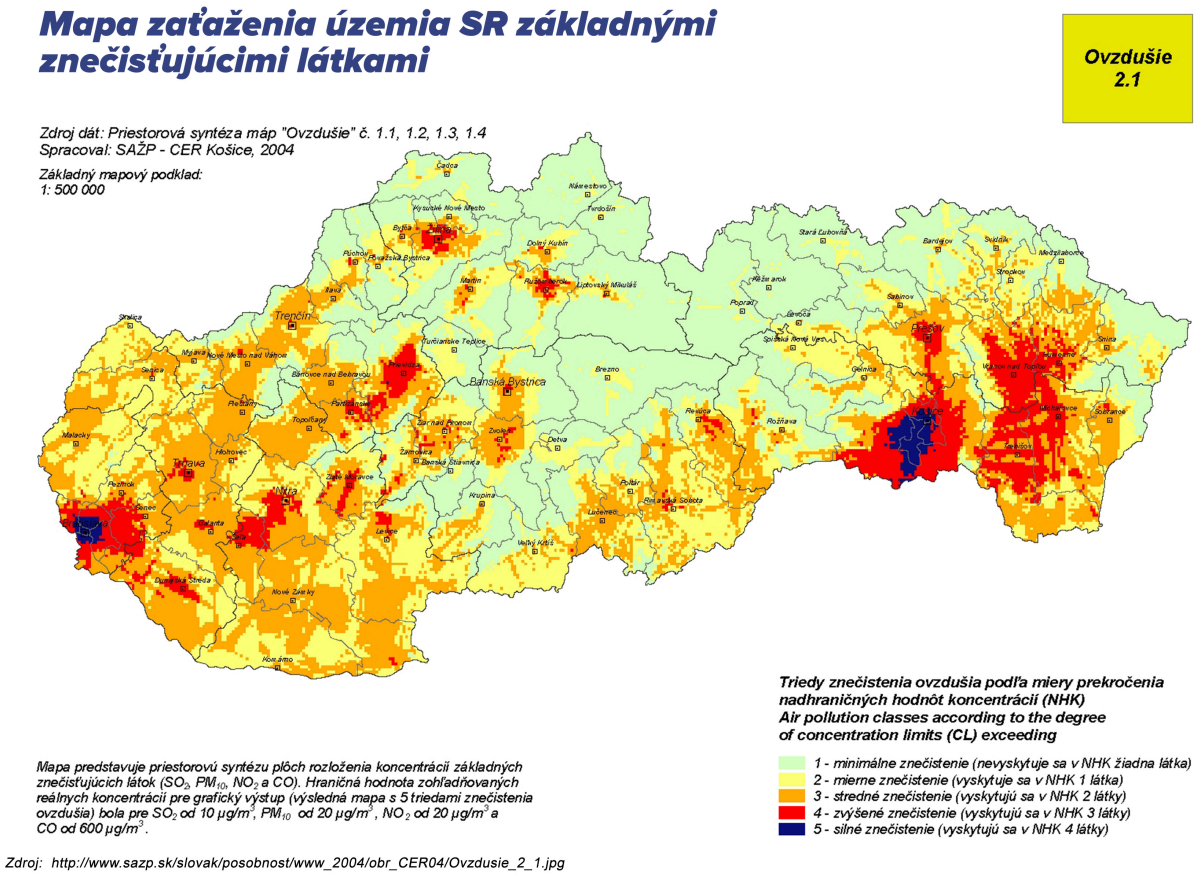

Zdroj: http://www.sazp.sk/slovak/posobnost/www_2004/obr_CER04/Ovzdusie_2_1.jpg

Voderady sa nachádzajú v tej časti Slovenska, ktorá má relatívne čisté ovzdušie. V blízkosti, zo smeru prevládajúceho prúdenia vzduchu, sa nenachádza veľký zdroj znečistenia ovzdušia.

Mapa oblastí riadenia kvality ovzdušia v rámci SR

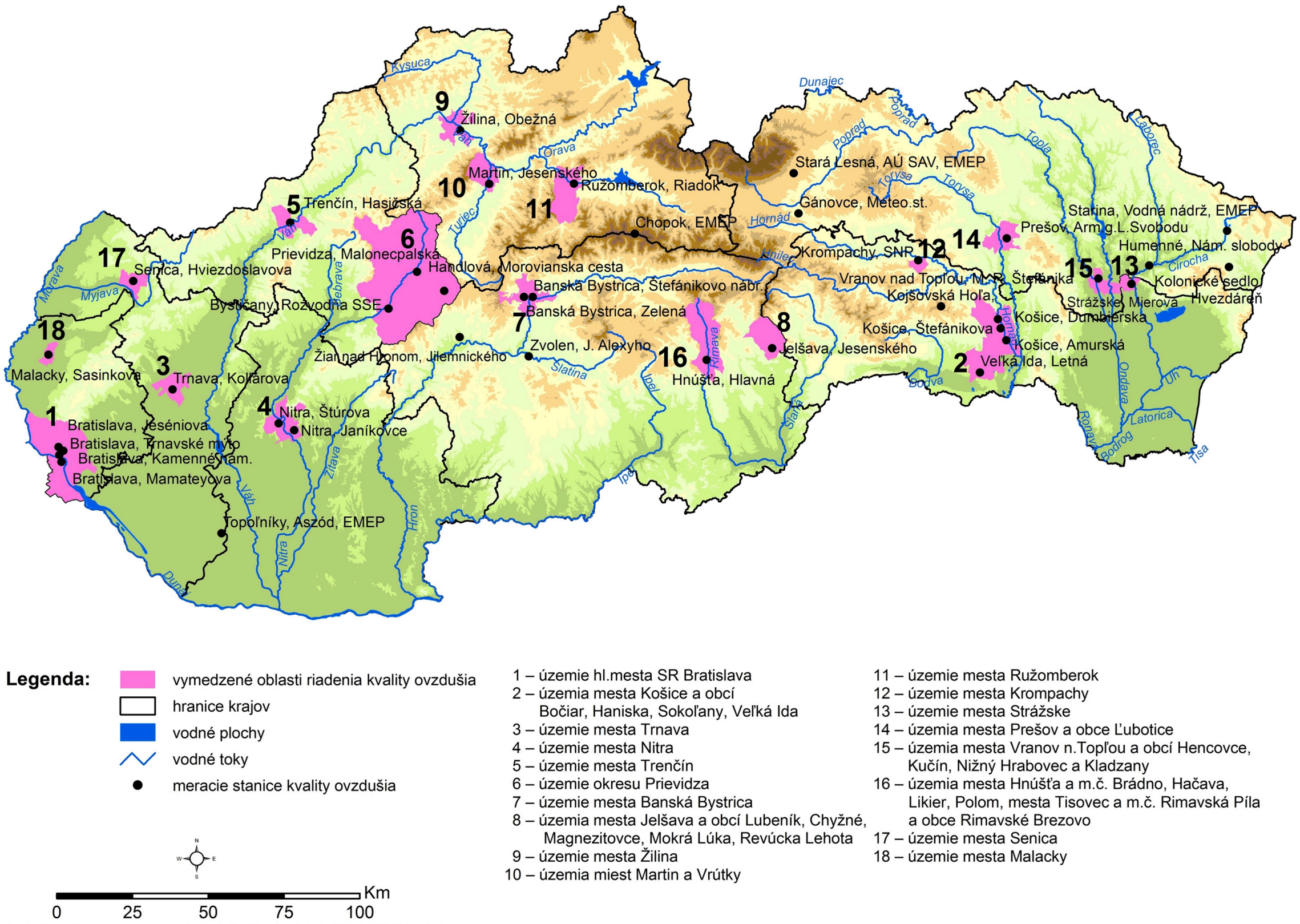

Zdroj: https://www.enviroportal.sk/indicator/detail?id=261&print=yes

2.6.2 VODNÉ TOKY A PLOCHY

Územie katastra obce Voderady patrí k povodiu Váh a k základnému povodiu Dudváh. Rieka Váh preteká východne od dotknutého územia. Územím obce pretekajú potoky Gidra a Ronava. V katastri obce sa nachádza umelá vodná plocha vo forme ozdobného jazierka pri kaštieli. Podzemné vody majú voľnú hladinu a sú výrazného Ca-Mg-HCO3 typu, stredne mineralizované, s mierne alkalickou reakciou. Využívanie podzemných vôd je obmedzené a nie sú ovplyvňované trvalým čerpaním.



2.6.3 PÔDA

Prevládajú hrubé spraše, ktoré boli naviate v ľadových dobách. Na sprašiach vznikličernozeme, ktoré na území obce výrazne prevládajú. Okrem toho sa tu nachádzajú aj hnedozeme. Pôdne zloženie, ako aj klimatické podmienky, dovoľujú pestovať hlavné komodity nášho klimatického pásma akými sú hlavne obilniny, olejniny a strukoviny. V štruktúre pôdneho fondu obce majú najväčšie zastúpenie orné pôdy, ktoré predstavujú 77,5 % z rozlohy katastra.

2.6.4 HLUK

Najväčšími zdrojmi hluku a znečistenia sú veľké priemyselné podniky v mestách Trnava, Piešťany a cesta D1 prechádzajúca okrajom územia obce.

2.6.5 ŽIARENIE

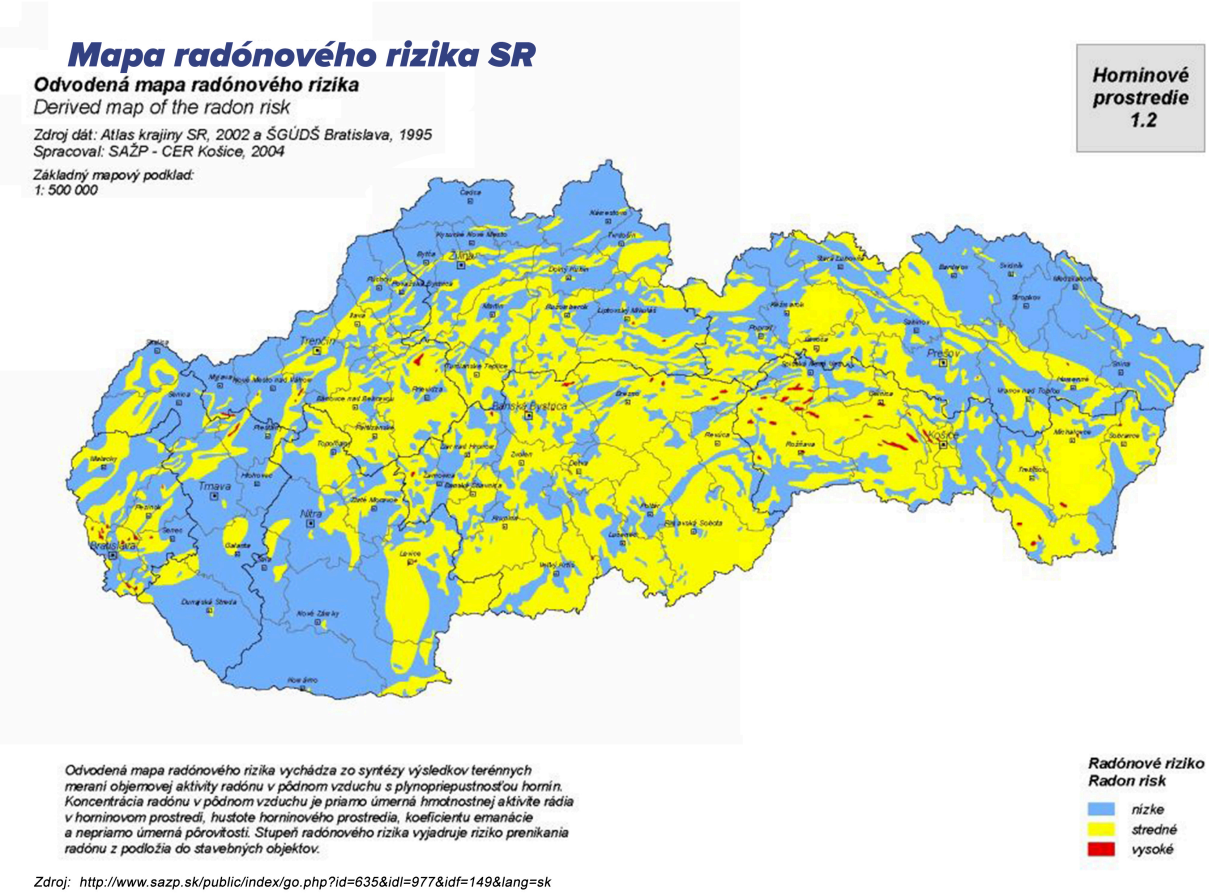

Zdroj: http://www.sazp.sk/public/index/go.php?id=635&idl=977&idf=149&lang=sk

Mapa globálneho horizontálneho žiarenia v SR

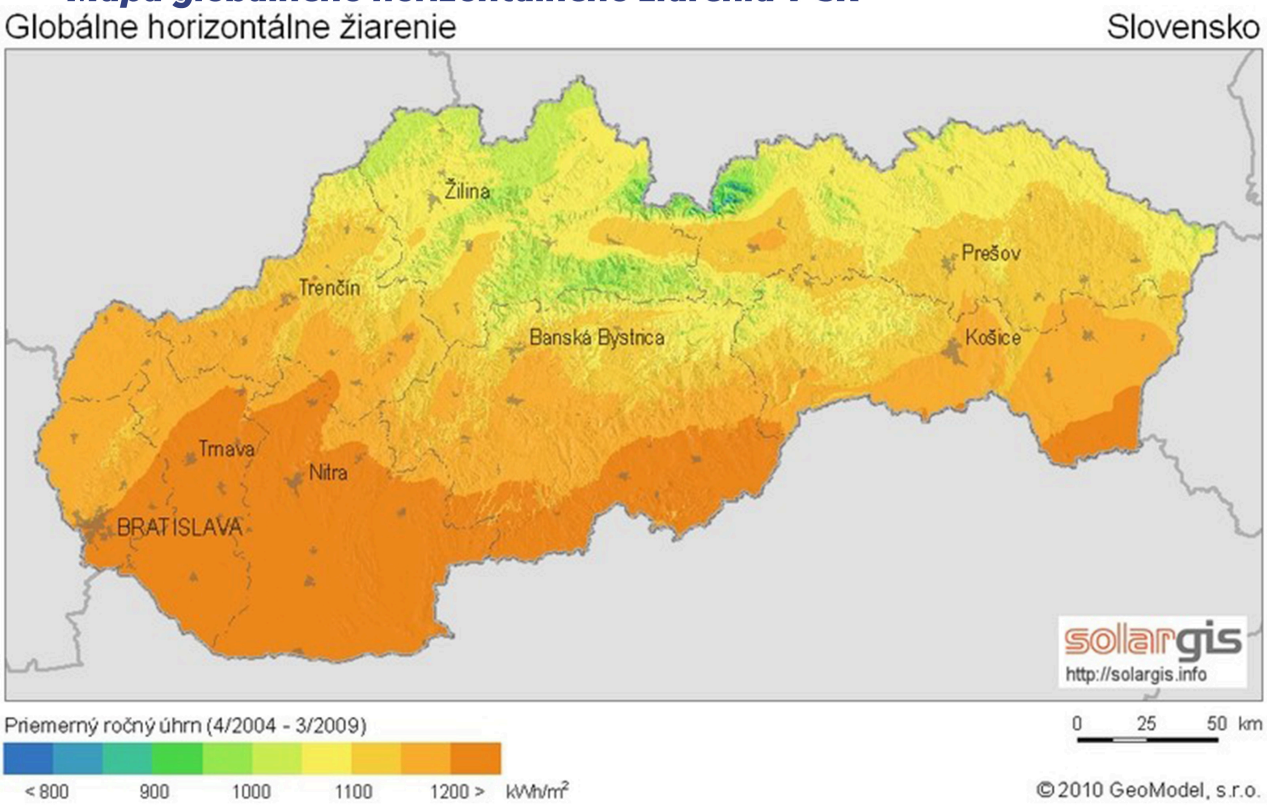

Zdroj: http://www.stavebne-forum.sk/sk/article/18155/nazory-na-energeticku-vyhodnost-slnecnych-elektrarni-sa-rozchadzaju/

2.6.6 ODPADOVÉ HOSPODÁRSTVO

Obec má schválený Program odpadového hospodárstva, na základe ktorého prebieha zber, odvoz a likvidácia komunálneho i nebezpečného odpadu. Zavedený je aj separovaný zber predpísaných zložiek odpadov. Obec zabezpečuje zber a odvoz TKO a nebezpečného odpadu prostredníctvom spoločností FCC Trnava, s.r.o. a Enviropol SK, s.r.o. V obci sa nachádza aj zberný dvor, ktorý robí zber triedených zložiek komunálneho odpadu.

2.6.7 ZELEŇ

Zeleň sa delí na tú, ktorá tvorí extravilán obce a tú, ktorá sa nachádza v jeho intraviláne, t.j. zastavanom území. Intravilán obce je tvorený zeleňou, ktorá má najmä antropogénny pôvod (vytvorená človekom). Ide najmä o zeleň záhrad rodinných domov, ktorá je v súkromnom vlastníctve obyvateľov, a preto je druhovo rozmanitá. Na verejných priestranstvách sa nachádzajú zelené plochy či sprievodná zeleň komunikácií.

Väčšina územia obce je poľnohospodárska a preto zastúpenie lesmi je zanedbateľné a nemajú

podstatný ekonomický význam. Lesy zaberajú 26 ha, čo tvorí 1,8 % z rozlohy katastra.

2.6.8 RELIÉF

Mapa reliéfu SR

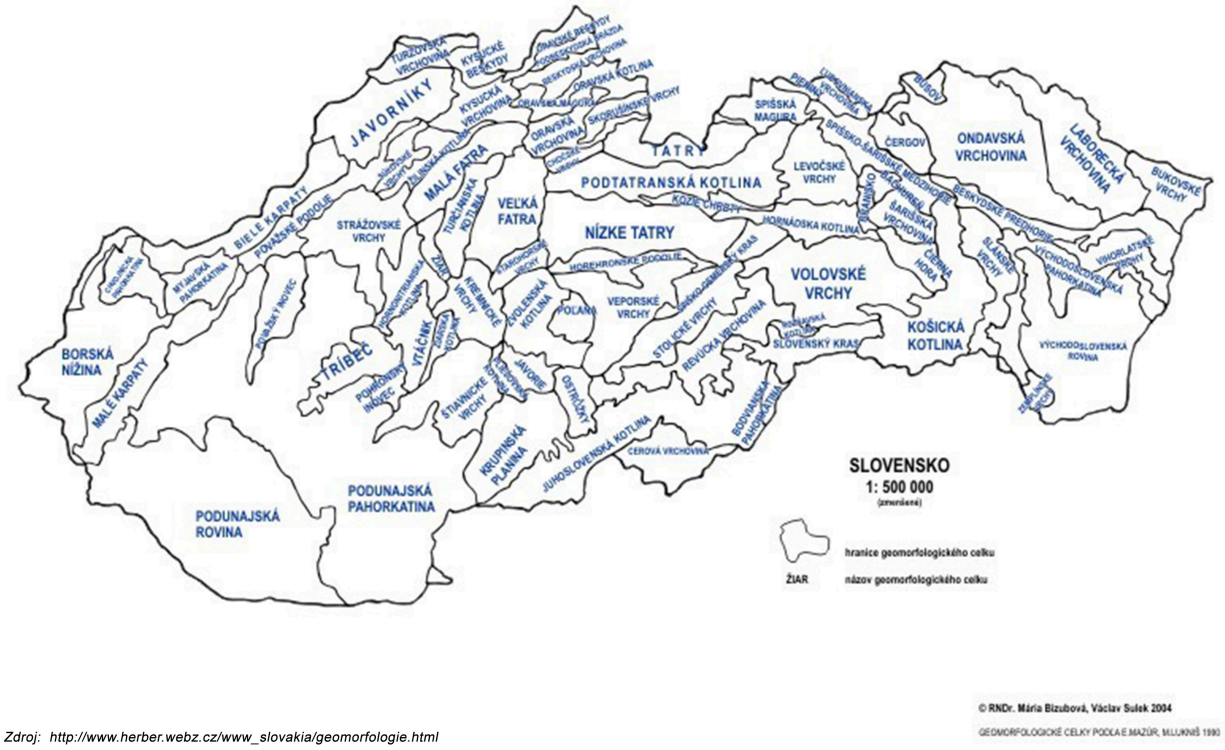

Zdroj: http://www.herber.webz.cz/www_slovakia/geomorfologie.html

Mapa digitálneho modelu reliéfu SR

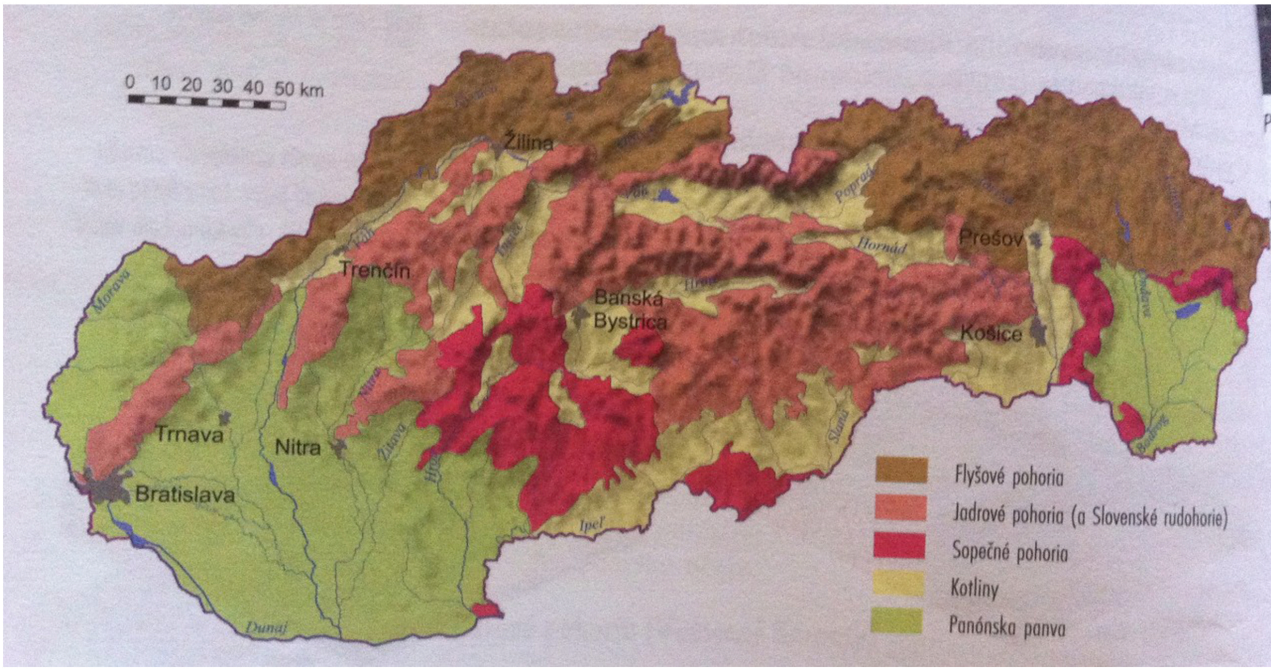

Zdroj: http://geografiapreziakov.webnode.sk/a9-rocnik/poznamky/povrch-slovenska/

2.6.9 GEOMORFOLOGICKÉ ČLENENIE

Geomorfologické členenie povrchu Zeme je systematické a hierarchické usporiadanie geomorfologických celkov (pohoria, vrchoviny, nížiny) na základe ich geomorfologickej príbuznosti a blízkosti. Je to druh fyzicko-geografického členenia povrchu Zeme. Vodidlom pri zoskupovaní príbuzných celkov je do značnej miery spoločná geologická minulosť, no prihliada sa aj ku geografickým faktorom.

Mapa geomorfologického členenia SR

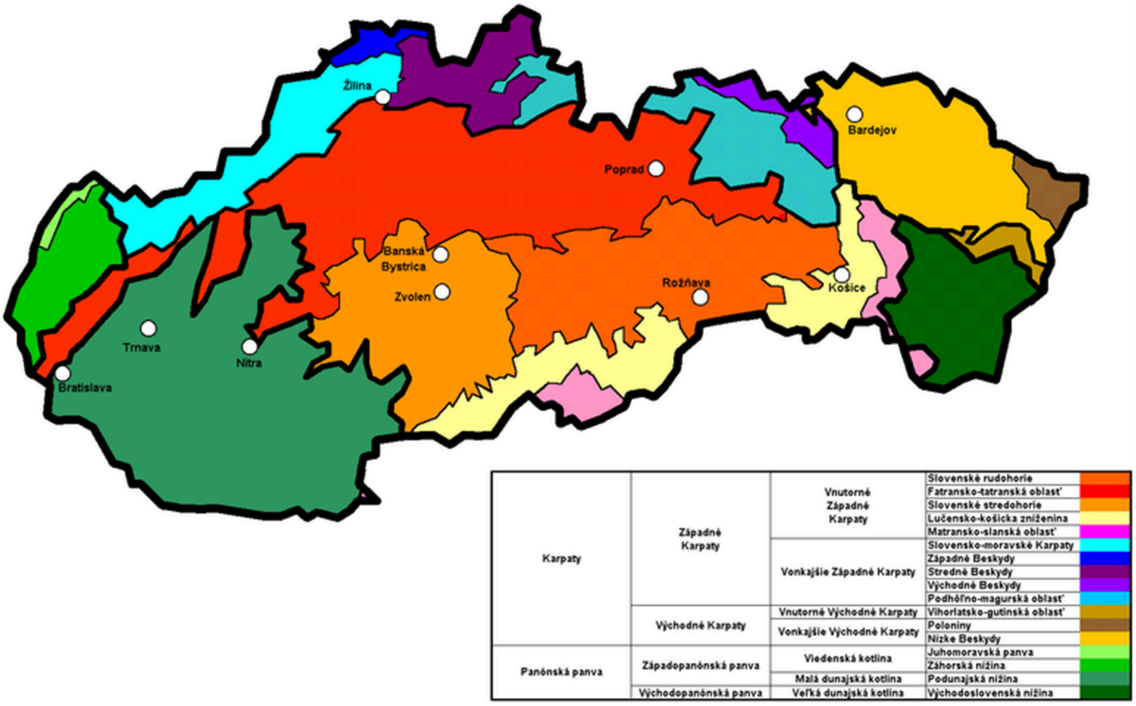

Zdroj: https://sk.wikipedia.org/wiki/Geomorfologick%C3%A9_%C4%8Dlenenie_Slovenska#/media/File:Geomorphologische_Einteilung_der_Slowakei.png

2.6.10 GEOLOGICKÉ PODLOŽIE

Územie podľa geomorfologického členenia patrí k oblasti Podunajská nížina, celok Podunajská pahorkatina, podcelok Trnavská pahorkatina, časť Trnavská tabuľa. Územie je súčasťou prechodného a tabuľového stupňa pahorkatiny, ktorých rozhranie prebieha zhruba v smere SV–JZ. Obec patrí do teplej oblasti.

2.6.11 KLIMATICKÉ PODMIENKY

Klimatické podmienky, dovoľujú pestovať hlavné komodity nášho klimatického pásma akými sú hlavne obilniny, olejniny a strukoviny.

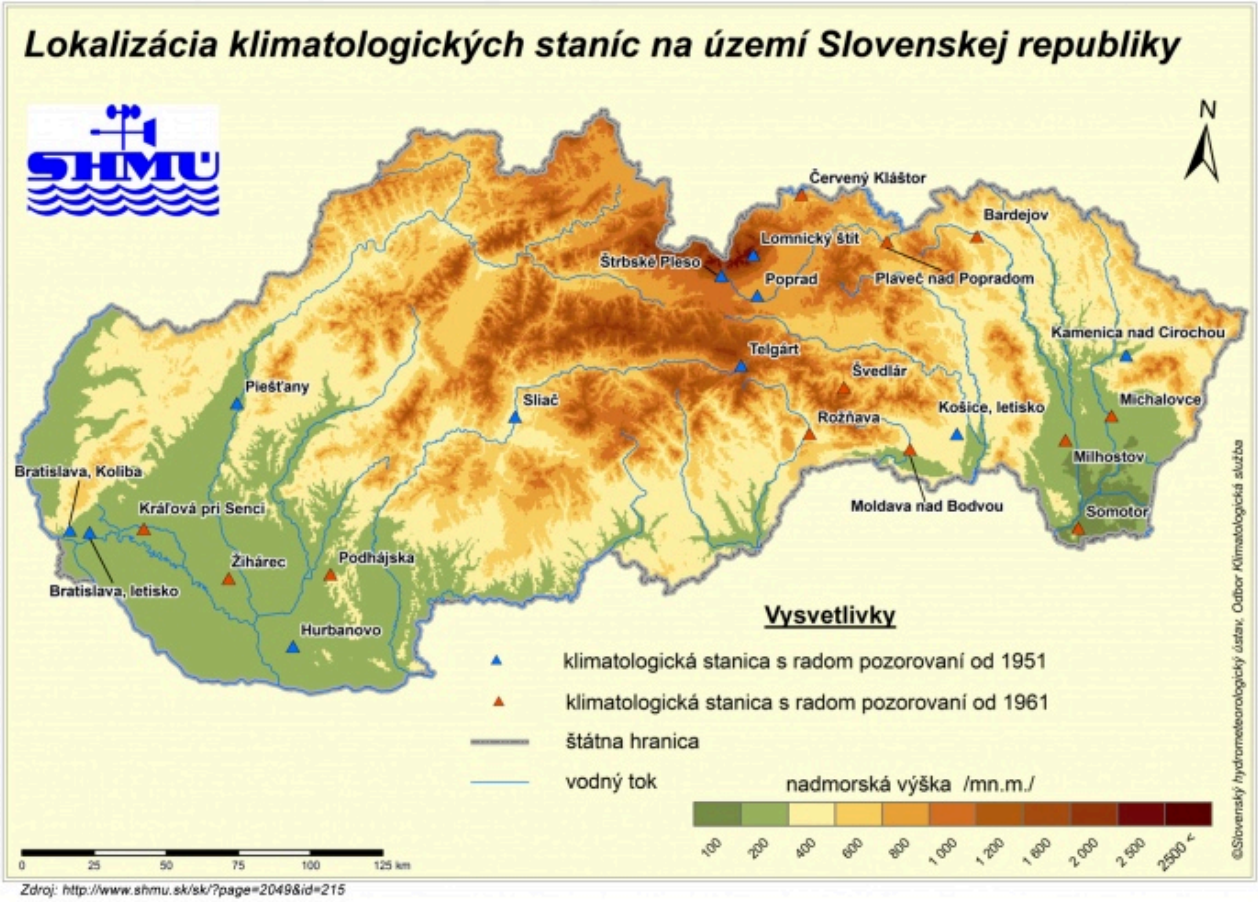

Zdroj: http://www.shmu.sk/sk/?page=2049&id=215

2.6.12 RASTLINSTVO

Súčasné zloženie flóry a fauny obce Voderady a jej blízkeho okolia je výsledkom pôsobenia nielen dlhodobých geologických a klimatických zmien prebiehajúcich v dávnych historických dobách, ale najmä výsledkom vplyvu hospodárskej činnosti človeka na okolitú prírodu. Preto rastlinstvo a živočíšstvo tohto územia možno charakterizovať ako biocenózy kultúrnej stepi, rovinných hájov a urbárne biocenózy. Väčšinou tieto spoločenstvá rastlín a živočíchov sú pokladané za druhotné, lebo ich umelo zachováva a svojou činnosťou riadi človek. Najstaršie stopy ľudskej činnosti sa našli na brehoch Ronavy a pochádzali z mladšej doby kamennej. Sú svedectvom o približne 7000 rokov starej existencii osídlenia a poľnohospodárskej činnosti v tejto oblasti.

2.6.13 ŽIVOČÍŠSTVO

Rôznorodosť prostredia, relatívne teplomilné prostredie a početné vodné toky od malých

potôčikov po potoky vytvárajú predpoklady pre pestré zastúpenie živočíšnych druhov. Na tamojších poliach a lúkach žije zajac poľný, bažant poľovný a hraboš poľný.

2.6.14 ŽIVOTNÉ PROSTREDIE

Mapa úrovni životného prostredia jednotlivých oblastí SR

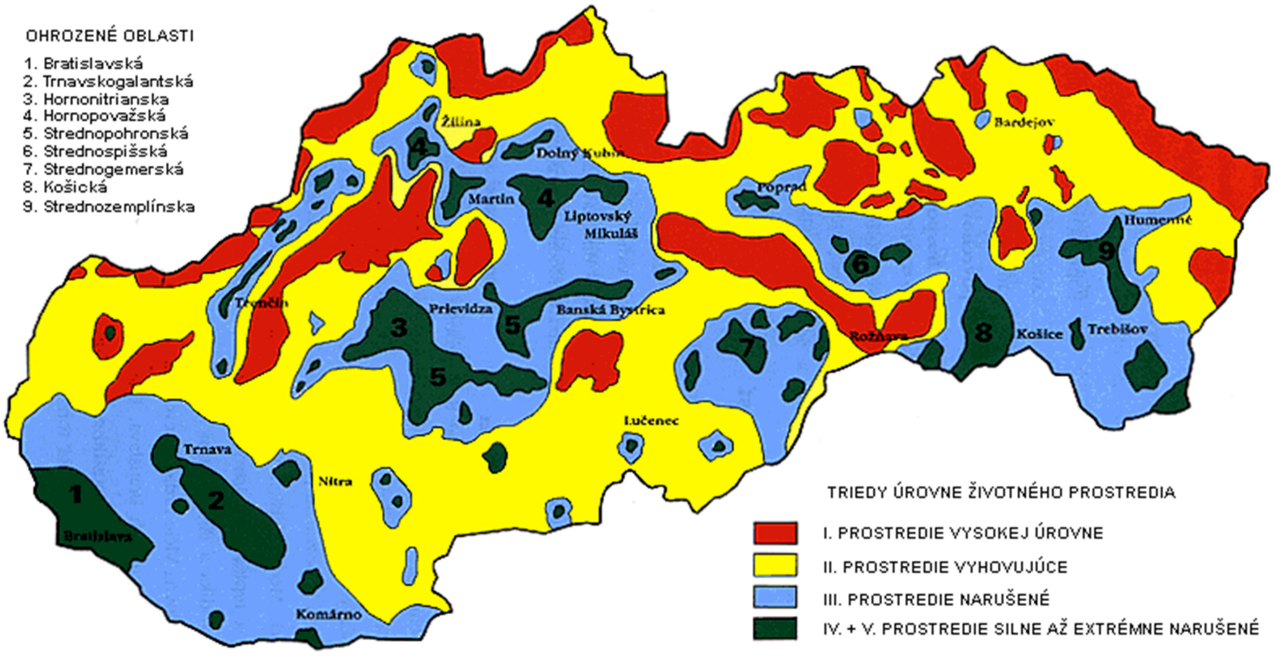

Zdroj: http://www.sazp.sk/slovak/periodika/sprava/SPRAVA95/STAV/enstav_m1.html

2.6.15 OCHRANA PRÍRODY A KRAJINY

V rámci ochrany prírody a krajiny je potrebné dbať predovšetkým na ochranu 3 základných zložiek: vody, ovzdušia a samotnej prírody a krajiny. Starostlivosť o vodu je vymedzená v zákone č. 364/2004 Z. z. o vodách a o zmene a doplnení v znení neskorších predpisov. Tento zákon vytvára podmienky na všestrannú ochranu povrchových a podzemných vôd, vrátane vodných ekosystémov a od vôd priamo závislých krajinných ekosystémov, na zlepšenie stavu povrchových vôd a na ich účelné a hospodárne využívanie. Na ochranu ovzdušia slúži zákon č. 137/2010 Z. z.

o ovzduší v znení neskorších predpisov o ochrane ovzdušia, ktorý upravuje práva a povinnosti právnických a fyzických osôb pri ochrane ovzdušia pred vnášaním znečisťujúcich látok ľudskou činnosťou a spôsobom obmedzenia následkov znečisťovania. Základným právnym predpisom na ochranu prírody je zákon č. 543/2002 Z. z. o ochrane prírody a krajiny v znení neskorších predpisov.

Mapa národných parkov a chránených krajinných oblastí SR

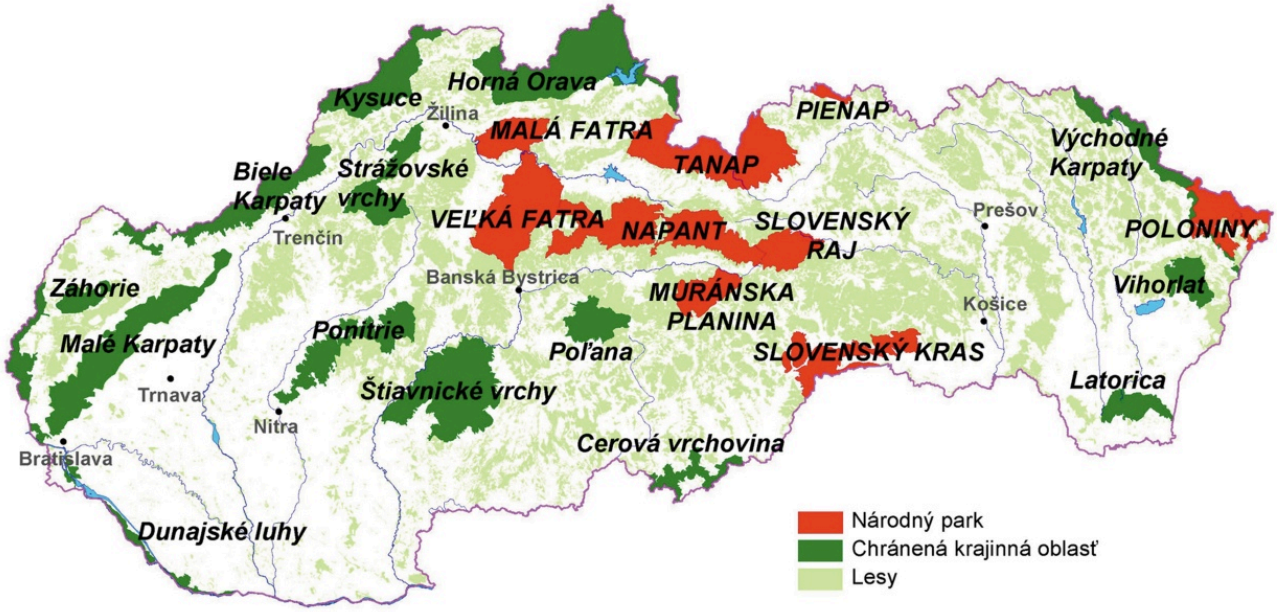

Zdroj: https://www.google.sk/search?q=mapa+reliefu+SR&source=lnms&tbm=isch&sa=X&ved=0ahUKEwjgyoTFnL7NAhUsEJoKHUBZAHIQ_AUICCgB&biw=1366&bih=643#imgrc=LWTv7wZKkxZW1M%3A

2.6.16 LIMITY VYUŽITIA ÚZEMIA A POTENCIÁLNE ROZVOJOVÉ PLOCHY

Limity využitia územia vyplývajú zo záväznej časti územného plánu obce/mesta (ak je spracovaný). Z pohľadu prírodno-environmentálnej analýzy ide o územia, ktoré sú definované v zmysle zákona o ochrane prírody a krajiny č. 543/2002 Z. z. v znení neskorších predpisov a vyhláškou MŽP SR č. 24/2003, ktorou sa vykonáva zákon č. 543/2002 v znení neskorších predpisov o ochrane prírody a krajiny. Potenciálne rozvojové plochy sú územia, ktoré je možné využiť na

rozvoj takých činností, ktoré sú v súlade so zákonom o ochrane prírody a krajiny a nenarušia ráz a charakter obce.

2.6.17 ZHRNUTIE PRÍRODNO-ENVIRONMENTÁLNEJ ANALÝZY

Prírodno-environmentálna analýza je zameraná na zhodnotenie jednotlivých zložiek ŽP, živej a neživej prírody.

Kvalita ovzdušia je bezproblémová, hoci čiastočné znečistenie vzniká spaľovaním tuhých palív pri vykurovaní a emisiami z dopravy. Kataster obce sa rozprestiera na území Trnavskej pahorkatiny, ktorá ako súčasť Podunajskej nížiny, patrí k najteplejším a poľnohospodársky najúrodnejším oblastiam Slovenska. Stred obce je vo výške 130 metrov n. m a katastrálne územie je v rozmedzí 128 – 150 metrov n. m. Obec má schválený Program odpadového hospodárstva, na základe ktorého prebieha zber, odvoz a likvidácia komunálneho i nebezpečného odpadu. Zavedený je aj separovaný zber predpísaných zložiek odpadov. Obec zabezpečuje zber a odvoz TKO a nebezpečného odpadu prostredníctvom spoločností FCC Trnava, s.r.o. a Enviropol SK, s.r.o. V obci sa nachádza aj zberný dvor, ktorý robí zber triedených zložiek komunálneho odpadu. Územie katastra obce Voderady patrí k povodiu Váh a k základnému povodiu Dudváh. Rieka Váh preteká východne od dotknutého územia. Územím obce pretekajú potoky Gidra a Ronava.

Pôdne zloženie v obci, ako aj klimatické podmienky, dovoľujú pestovať hlavné komodity nášho klimatického pásma akými sú hlavne obilniny, olejniny a strukoviny. V štruktúre pôdneho fondu obce majú najväčšie zastúpenie orné pôdy, ktoré predstavujú 77,5 % z rozlohy katastra.

2.7 ZHODNOTENIE PRIESKUMOV VEREJNEJ MIENKY

Pre obec bol vyhotovený dotazníkový prieskum, ktorý občania mohli vypĺňať v mesiacoch august až október 2020. Dotazník vyplnilo 76 respondentov.

Pohlavie?

75 responses

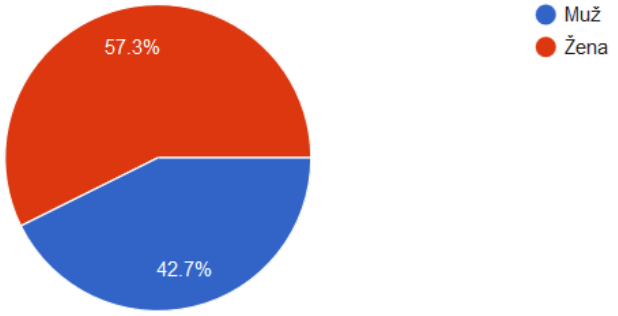

Váš vek?

75 responses

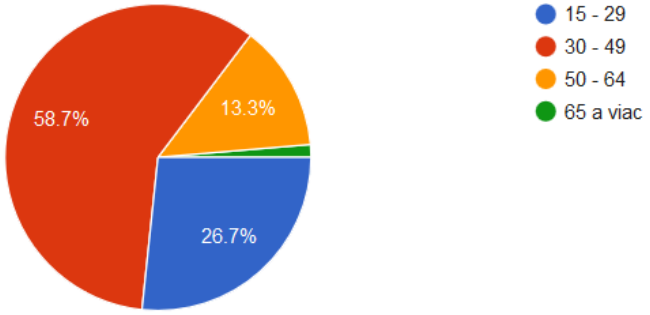

Vaše vzdelanie?

75 responses

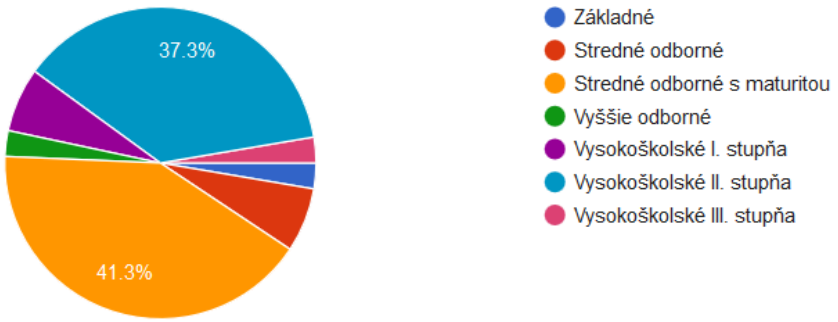

Ako dlho žijete v obci?

74 responses

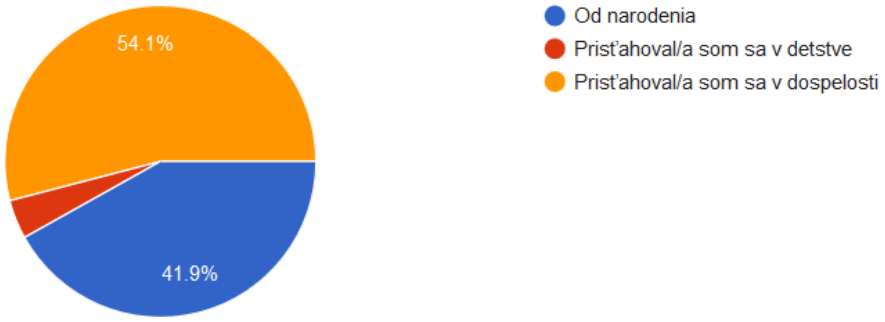

Čo sa Vám vo Vašej obci najviac páči?

68 responses

Prostredie a príroda

príroda

Okolitá príroda

Kľud,

Kultúrna zóna a námestie

Zmeny v posledných rokoch je viditeľný, žijem tu 14 rokov a obec sa zmenila k lepšiemu. Najviac sa mi páči kultúrny život v obci ale bohužiaľ ho málo ľudí akceptuje a vyhľadáva

Ťažko vybrať jednu vec, je tu pekne centrum, čistá upravená dedina, výborná škola, škôlka, celkovo sa to žije dobre, mili a ochotní ľudia na obecnom úrade, pekne podujatia, kniznica

centrum obce

Čo sa Vám vo Vašej najviac nepáči?

60 responses

malá starostlivosť o verejné priestranstvá

Nepáči sa mi nevyužitá budova školského internátu a taktiež ubytovňa pri hasičskej zbojnici ktorá je súčasťou družstva. Obec je veľka, mal by sa vytvoriť domov dôchodcov aby miestny mohli zostať v obci. Z toho istého dôvodu mame neustále ne dostačujúce kapacity v školke. Obec sa rozrastá ale nemysli sa na to že prichádzajú mladé rodiny s malými deťmi. Každý rok sa rodiča strachuju či ich dieťa bude vzaté do škôlky. To by sa nemalo diať.

rozbite cesty

Autá stojace na chodníkoch a to dokonca aj vtedy, ak majú ľudia prázdne dvory. Pochopím dočasne kvôli návšteve, avšak tu je to permanentne. Človek to musí obchádzať po ceste, najhoršie je to pre mamičky s kocikom a deťmi.

Cíferská ulica - absencia bezpečného chodníka s prepojením na lokalitu Panské pozemky

Zatiaľ nevidím nedostatky

Čo by ste vo Vašej obci zlepšili?

59 responses

Propagovanie ohľadom znečisťovania

Priestor pre deti, vynovenie detského ihriska a oprava multifunkčného ihricka

Sportové aktivity

Možno trošku rozšíriť detské ihrisko o hojdacky, väčšie kryté pieskovisko pri COOP Jednota, nakoľko v lete je tam hromada detí. Výmenu umývadiel za väčšie v kuchynke KD.

Vylepšiť kultúrny dom (knižnica s novou literaturou vhodná pre všetky vekové kategórie), spoľahlivého a zodpovedného občana na prevádzkovanie kul.domu a chaty na Rybníku. Monitorovanie na cintoríne (odpad,plasty a bio odpad)je tam náhradné hocičo

vytvorenie stavebných parciel

Určite schody smerom do kostola.

školský dvor, kultúrny dom

Predstavte si, že máte možnosť rozhodovať o využití obecných finančných prostriedkov. Na čo by ste ich vo Vašej obci prednostne využili?

73 responses



2.8 SWOT ANALÝZA

SWOT analýza je základným analytickým nástrojom, ktorý slúži na zhodnotenie súčasného stavu riešeného územia.

2.8.1 CELKOVÁ SWOT ANALÝZA

Výsledná SWOT analýza			
Silné stránky		**Slabé stránky**	
» Poloha obce	9	» Nedostatočné využitie potenciálu v cestovnom ruchu	7
» Stúpajúci počet nových obyvateľov	7	» Chýbajúce pozemky	8
» Aktívny prístup občanov	8	» Kapacita materskej škôlky	6
» Športové a kultúrne vyžitie pre deti aj dospelých	6	» Chýbajúce chodníky	5
Príležitosti		**Ohrozenia**	
» Parcely na nové pozemky	8	» Urbánná bezpečnosť občanov	8
» Rekonštrukcia škôlky	6	» Neochota obyvateľov participovať na rozvoji v obci	6
» Väčšia propagácia cestovného ruchu (kaštieľ)	7	» Dlhý proces pri schvalovaní projektov	7
» Kvalitne vypracovaný dokument PHRSR, ako predpoklad na lepšie čerpanie eurofondov, štrukturálnych fondov... na projekty v obci	9	» Globálne problémy	5

2.8.0.1 TYP VÝSLEDNEJ STRATÉGIE

Na základe hodnôt z tejto tabuľky bolo možné určiť typ výslednej stratégie. Zatiaľ čo rozdiel silných a slabých stránok vyšiel 30 - 26 = **4**, rozdiel príležitostí a ohrození bol 30 - 26 = **4**, čo spoločne udáva ofenzívny typ stratégie.

Ide o najatraktívnejší strategický variant. Môže si ho zvoliť také riešené územie, v ktorom prevažujú silné stránky nad slabými a príležitosti nad hrozbami. Vzhľadom na výraznú prevahu silných stránok je obec schopná využiť všetky ponúkajúce sa príležitosti. Odporúča sa ofenzívna

stratégia z pozície sily.

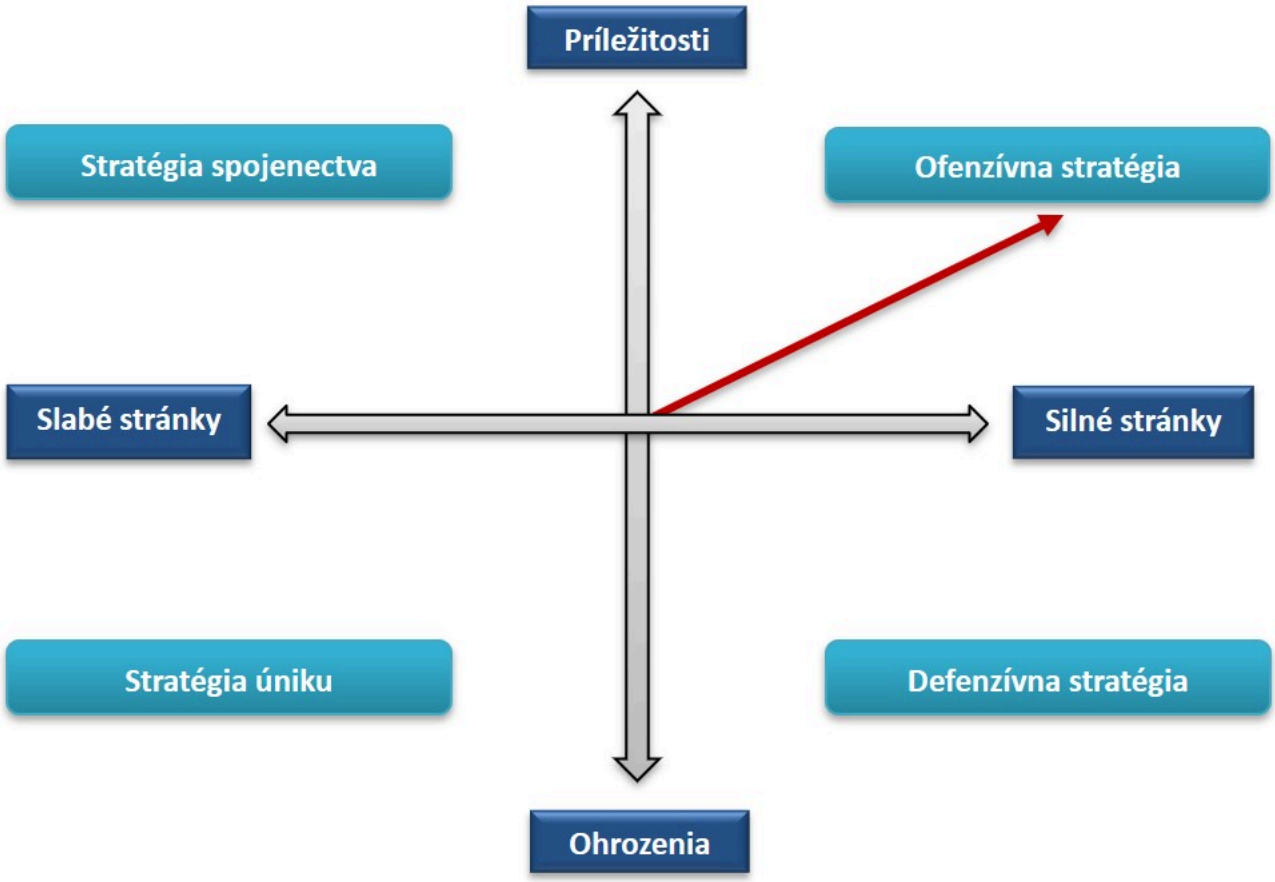

2.9 MATICA VZÁJOMNÝCH VÄZIEB SWOT ANALÝZY

FORMULÁR Č. A 11 - MATICA VZÁJOMNÝCH VÄZIEB SWOT ANALÝZY

	1) Parcely na nové pozemky	2) Rekonštrukcia škôlky	3) Väčšia propagácia cestovného ruchu (kaštieľ)	4) Kvalitne vypracovaný dokument PHRSR, ako predpoklad na lepšie čerpanie eurofondov, štrukturálnych fondov... na projekty v obci
A) Poloha obce	+	+	+	
B) Stúpajúci počet nových obyvateľov	+	+		
C) Aktívny prístup občanov		+	+	+
D) Športové a kultúrne vyžitie pre deti aj dospelých				+

2.10 DISKUSIA KU SWOT ANALÝZE

FORMULÁR Č. A 9 - ANALÝZA KONKURENCIE

Porovnávaná oblasť	Samospráva 1 (Voderady)		Samospráva 2 (Blatné)		Závery pre (riešené územie)
	konkurenčné výhody	konkurenčné nevýhody	konkurenčné výhody	konkurenčné nevýhody	
Prostredie	Vidiecka lokalita v pokojnom prostredí, kultúrne pamiatky a cestovný ruch		Vidiecka lokalita v pokojnom prostredí		Ďalej podporovať a rozvíjať vidiecky potenciál územia spojený s okolitou prírodou a krajinou.
Ponuka aktivít pre turistov	Viacero zaujímavých podujatí			Nedostatočná ponuka	Zvýšiť ponuku aktivít pre turistov a návštevníkov.

STRATEGICKÁ ČASŤ

Strategická časť obsahuje stratégiu rozvoja riešeného územia pri zohľadnení jeho vnútorných špecifík. Určuje hlavné ciele a priority rozvoja územia pri rešpektovaní princípov regionálnej politiky v záujme dosiahnutia vyváženého udržateľného rozvoja. Po zhodnotení pripravenosti projektových zámerov sa navrhuje celá štruktúra jednotlivých cieľov, priorít, opatrení a aktivít, ktoré je potrebné postupne naplniť.

3.1 OPIS ROZVOJOVEJ STRATÉGIE

V rámci rozvojovej stratégie bola vyhotovená hierachicky usporiadaná štruktúra cieľov, priorít, opatrení a aktivít. V nadväznosti na ciele boli definované priority a opatrenia, ktoré ich bližšie špecifikujú. Najdôležitejšou časťou sú aktivity, teda konkrétne projektové zámery, realizáciou ktorých bude zároveň postupne naplnená vízia obce.

3.2 VÍZIA

„Voderady: malebná a spoločenská obec s kultúrnym dedičstvom v podobe kaštieľa s potenciálom v cestovnom ruchu a neustálim zvyšovaním udržateľného rozvoja. “

3.3 HIERARCHICKÁ ŠTRUKTÚRA

Ukazovateľ výstupu Projektový zámer Príprava projektu Akčný plán
Monitorovanie Finančný rámec Hodnotiace kritérium
Výnosovo-nákladová analýza Mapa aktivít

CIEĽ 1: ROZVOJ DOPRAVNEJ INFRAŠTRUKTÚRY

Priorita 1.1: Pešia doprava

Opatrenie 1.1.1: Nové prvky pešej infraštruktúry

Aktivita 1.1.1.1: Rekonštrukcia chodníkov Cíferská ulica

Aktivita 1.1.1.2: Vybudovanie chodníka na Kŕatkej ulici

Priorita 1.2: Cyklistická doprava

Opatrenie 1.2.1: Nové prvky cyklistickej dopravy

Aktivita 1.2.1.1: Vybudovanie cyklopríštreškov

Aktivita 1.2.1.2: Vybudovanie cyklotrasy

Priorita 1.3: Cestná doprava

Opatrenie 1.3.1: Nové prvky cestnej infraštuktúry

Aktivita 1.3.1.1: Pasportizácia dopravného značenia v obci

Aktivita 1.3.1.2: Vybudovanie záchytného parkoviska v obci

Aktivita 1.3.1.3: Vybudovanie bezpečných priechodov pre chodcov v obci

CIEĽ 2: ROZVOJ TECHNICKEJ INFRAŠTRUKTÚRY

Priorita 2.1: Rekonštrukcia technickej infraštruktúry

Opatrenie 2.1.1: Obnova technickej infraštruktúry

Aktivita 2.1.1.1: Obnova a rekonštrukcia odvodňovacích rigolov

Aktivita 2.1.1.2: Rekonštrukcia zberného dvora

Aktivita 2.1.1.3: Dobudovanie kapacít pre odpadové hospodárstvo

Aktivita 2.1.1.4: Rekonštrukcia verejného vodovodu

CIEĽ 3: ROZVOJ OBČIANSKEJ VYBAVENOSTI

Priorita 3.1: Obnova OV v obci

Opatrenie 3.1.1: Rekonštrukčné práce

Aktivita 3.1.1.1: Rekonštrukcia detského ihriska

Aktivita 3.1.1.2: Kompletná rekonštrukcia kultúrneho domu

Aktivita 3.1.1.3: Vybudovanie nových priestorov pre poskytovanie zdravotnej starostlivosti

Aktivita 3.1.1.4: Rekonštrukcia oplotenia a osvetlenia na futbalovom ihrisku

Aktivita 3.1.1.5: Rozšírenie kapacity základnej školy

Aktivita 3.1.1.6: Rekonštrukcia športového areálu ZŠ

Aktivita 3.1.1.7: Vybudovanie autobusových zastávok

CIEĽ 4: OCHRANA PRÍRODY A KRAJINY

Priorita 4.1: Životné prostredie

Opatrenie 4.1.1: Budovanie verejných priestranstiev a obnova zelene

Aktivita 4.1.1.1: Revitalizácia zelene v centrálnej zóne obce

Aktivita 4.1.1.2: Výsadba drevín vo vybraných lokalitách

Aktivita 4.1.1.3: Obnova tradície záhradkárstva

Aktivita 4.1.1.4: Vybudovanie nového detského ihriska a oddychovej zóny - lokalita Panské

Aktivita 4.1.1.5: Vybudovanie obecného eko-parku s detskými a športovými ihriskami

CIEĽ 5: PROJEKTOVÁ ČINNOSŤ

Priorita 5.1: Projektové dokumentácie

Opatrenie 5.1.1: Projekčná činnosť

Aktivita 5.1.1.1: Vypracovanie územného plánu obce Voderady

Aktivita 5.1.1.2: Založenie parkovej zelene v Kandiách

CIEĽ 6: CESTOVNÝ RUCH

Priorita 6.1: Marketing

Opatrenie 6.1.1: Navigačné tabule

Aktivita 6.1.1.1: Dobudovanie informačných a navigačných tabúľ v obci

PROGRAMOVÁ ČASŤ

Programová (plánovacia) časť obsahuje najmä zoznam opatrení a aktivít, potrebných na zabezpečenie realizácie PHRSR. Obsahuje podrobnejšie rozpracovanie cieľov minimálne na úroveň opatrení a aktivít, ktoré sú tvorené vecne príbuznými skupinami projektov.

FORMULÁR Č. P 1 - PREHĽAD OPATRENÍ, PROJEKTOV A AKTIVÍT PODĽA OBLASTÍ

Opatrenie	Projekt/Aktivita	Prioritná oblasť
1.1.1 Nové prvky pešej infraštruktúry	1.1.1.1 Rekonštrukcia chodníkov Cíferská ulica	1.1 Pešia doprava
	1.1.1.2 Vybudovanie chodníka na Kŕatkej ulici	
1.2.1 Nové prvky cyklistickej dopravy	1.2.1.1 Vybudovanie cyklopríštreškov	1.2 Cyklistická doprava
	1.2.1.2 Vybudovanie cyklotrasy	
1.3.1 Nové prvky cestnej infraštuktúry	1.3.1.1 Pasportizácia dopravného značenia v obci	1.3 Cestná doprava
	1.3.1.2 Vybudovanie záchytného parkoviska v obci	
	1.3.1.3 Vybudovanie bezpečných priechodov pre chodcov v obci	
2.1.1 Obnova technickej infraštruktúry	2.1.1.1 Obnova a rekonštrukcia odvodňovacích rigolov	2.1 Rekonštrukcia technickej infraštruktúry
	2.1.1.2 Rekonštrukcia zberného dvora	
	2.1.1.3 Dobudovanie kapacít pre odpadové hospodárstvo	
	2.1.1.4 Rekonštrukcia	

Opatrenie	Projekt/Aktivita	Prioritná oblasť
	verejného vodovodu	
3.1.1 Rekonštrukčné práce	3.1.1.1 Rekonštrukcia detského ihriska	3.1 Obnova OV v obci
	3.1.1.2 Kompletná rekonštrukcia kultúrneho domu	
	3.1.1.3 Vybudovanie nových priestorov pre poskytovanie zdravotnej starostlivosti	
	3.1.1.4 Rekonštrukcia oplotenia a osvetlenia na futbalovom ihrisku	
	3.1.1.5 Rozšírenie kapacity základnej školy	
	3.1.1.6 Rekonštrukcia športového areálu ZŠ	
	3.1.1.7 Vybudovanie autobusových zastávok	
4.1.1 Budovanie verejných priestranstiev a obnova zelene	4.1.1.1 Revitalizácia zelene v centrálnej zóne obce	4.1 Životné prostredie
	4.1.1.2 Výsadba drevín vo vybraných lokalitách	
	4.1.1.3 Obnova tradície záhradkárstva	
	4.1.1.4 Vybudovanie nového detského ihriska a oddychovej zóny - lokalita	

Opatrenie	Projekt/Aktivita	Prioritná oblasť
	Panské	
	4.1.1.5 Vybudovanie obecného eko-parku s detskými a športovými ihriskami	
5.1.1 Projekčná činnosť	5.1.1.1 Vypracovanie územného plánu obce Voderady	5.1 Projektové dokumentácie
	5.1.1.2 Založenie parkovej zelene v Kandiách	
6.1.1 Navigačné tabule	6.1.1.1 Dobudovanie informačných a navigačných tabúľ v obci	6.1 Marketing

4.1 DOPLŇUJÚCE ÚDAJE

FORMULÁR Č. P 2 - ZOZNAM UKAZOVATEĽOV CIEĽOV/PRIORITNÝCH OBLASTÍ

	Ukazovateľ	Definícia	Informačný zdroj/odkaz	Merná jednotka	Východiskový rok/hodnota	Cieľový rok/ hodnota
Prioritná oblasť 1: Pešia doprava						
Opatrenie 1.1.1/Aktivita 1.1.1.1: Nové prvky pešej infraštruktúry/Rekonštrukcia chodníkov Cíferská ulica						
Hlavné ukazovatele	Rekonštrukcia chodníkov Cíferská ulica.	Ukazovatele výsledku	Obec	Dĺžka komunikácie	2021 Rekonštrukcia chodníkov , resp. komunikácie - Cíferská ulica, lokalita v okolí futbalového ihriska – spracovanie projektovej dokumentácie	2022 Realizácia projektu.

	Ukazovateľ	Definícia	Informačný zdroj/odkaz	Merná jednotka	Východiskový rok/hodnota	Cieľový rok/ hodnota
					a postupná realizácia prác.	
Opatrenie 1.1.1/Aktivita 1.1.1.2: Nové prvky pešej infraštruktúry/Vybudovanie chodníka na Kŕatkej ulici						
Hlavné ukazovatele	Vybudovanie chodníka na Krátkej ulici	Ukazovatele dopadu	starostka obce	m.	2025	2026
					Chýbajúci chodník na Krátkej ulici.	Novovybudovaný chodník na Krátkej ulici v dĺžke cca 200 metrov.

▲ Návrat na hierarchickú štruktúru

	Ukazovateľ	Definícia	Informačný zdroj/odkaz	Merná jednotka	Východiskový rok/hodnota	Cieľový rok/ hodnota
Prioritná oblasť 2: Cyklistická doprava						
Opatrenie 1.2.1/Aktivita 1.2.1.1: Nové prvky cyklistickej dopravy/Vybudovanie cyklopríslreškov						

	Ukazovateľ	Definícia	Informačný zdroj/odkaz	Merná jednotka	Východiskový rok/hodnota	Cieľový rok/ hodnota
Hlavné ukazovatele	Vybudovanie cykloprístreškov	Ukazovatele výsledku	Obec	Dĺžka a výška cykloprístrešku.	2021 Nízky počet cykloprístreškov, návrh nových miest na ich realizáciu.	2021 Realizácia projektu.
Opatrenie 1.2.1/Aktivita 1.2.1.2: Nové prvky cyklistickej dopravy/Vybudovanie cyklotrasy						
Hlavné ukazovatele	Vybudovanie cyklotrasy	Ukazovatele výsledku	Obec	Dĺžka cyklotrasy	2022 Dobudovanie infraštruktúry zameranej na podporu cyklo-dopravy, budovanie cyklochodníkov v obci.	2023 Realizácia projektu.

Návrat na hierarchickú štruktúru

	Ukazovateľ	Definícia	Informačný zdroj/odkaz	Merná jednotka	Východiskový rok/hodnota	Cieľový rok/ hodnota
Prioritná oblasť 3: Cestná doprava						
Opatrenie 1.3.1/Aktivita 1.3.1.1: Nové prvky cestnej infraštuktúry/Pasportizácia dopravného značenia v obci						
Hlavné ukazovatele	Pasportizácia dopravného značenia v obci	Ukazovatele výsledku	Obec	Počet značení	2023 Pasport rieši v celej obci zmapovanie existujúceho stavu, konzultácie s investorom, zapracovanie požiadaviek investora a príslušného	2023 Realizácia projektu.

	Ukazovateľ	Definícia	Informačný zdroj/odkaz	Merná jednotka	Východiskový rok/hodnota	Cieľový rok/ hodnota
					dopravného inšpektorátu policajného zboru a následné vytvorenie finálnej verzie pasportu a zosumarizovanie kompletného zvislého dopravného značenia, vodorovného dopravného značenia	

	Ukazovateľ	Definícia	Informačný zdroj/odkaz	Merná jednotka	Východiskový rok/hodnota	Cieľový rok/ hodnota
					(priechodov pre chodcov, vodiacich a súvislých čiar, zástaviek autobusu, atď.) a dopravných zariadení (spomaľovacích prahov, bariérových stĺpikov, závor, zrkadiel, atď.).	
Opatrenie 1.3.1/Aktivita 1.3.1.2: Nové prvky cestnej infraštuktúry/Vybudovanie záchytného parkoviska v obci						
Hlavné ukazovatele	Vybudovanie záchytného parkoviska v obci	Ukazovatele výsledku	Obec	Veľkosť parkovacej plochy (m²).	2023	2024
					Vybudovanie	Realizácia

	Ukazovateľ	Definícia	Informačný zdroj/odkaz	Merná jednotka	Východiskový rok/hodnota	Cieľový rok/ hodnota
					záchytného parkoviska v obci s cieľom riešiť zhoršujúcu sa situáciu s parkovaním v obci.	projektu.
Opatrenie 1.3.1/Aktivita 1.3.1.3: Nové prvky cestnej infraštuktúry/Vybudovanie bezpečných priechodov pre chodcov v obci						
Hlavné ukazovatele		Ukazovatele výsledku			2024	2025

▲ Návrat na hierarchickú štruktúru

	Ukazovateľ	Definícia	Informačný zdroj/odkaz	Merná jednotka	Východiskový rok/hodnota	Cieľový rok/ hodnota
Prioritná oblasť 1: Rekonštrukcia technickej infraštruktúry						
Opatrenie 2.1.1/Aktivita 2.1.1.1: Obnova technickej infraštruktúry/Obnova a rekonštrukcia odvodňovacích rigolov						

	Ukazovateľ	Definícia	Informačný zdroj/odkaz	Merná jednotka	Východiskový rok/hodnota	Cieľový rok/ hodnota
Hlavné ukazovatele	Obnova a rekonštrukcia odvodňovacích rigolov	Ukazovatele výsledku	Obec	Počet (ks) odvodňovacích rigolov.	2021 Rekonštrukcia je potrebná na území: Hlinická ulica, Školská ulica, Cíferská ulica. Je potrebné spracovanie PD, inžinierska činnosť.	2021 Realizácia projektu.
Opatrenie 2.1.1/Aktivita 2.1.1.2: Obnova technickej infraštruktúry/Rekonštrukcia zberného dvora						
Hlavné ukazovatele	Rekonštrukcia zberného dvora	Ukazovatele výsledku	Obec	Zberný dvor (m²).	2024 Rekonštrukcia zberného dvora vo Voderadoch	2024 Realizácia projektu.

	Ukazovateľ	Definícia	Informačný zdroj/odkaz	Merná jednotka	Východiskový rok/hodnota	Cieľový rok/ hodnota
					– zakúpenie technologických zariadení na zber odpadu, spracovanie BRKO, váženie odpadu, rekonštrukcia oplotenia, vrátane osadenia brány, rekonštrukcia manipulačnej plochy.	
Opatrenie 2.1.1/Aktivita 2.1.1.3: Obnova technickej infraštruktúry/Dobudovanie kapacít pre odpadové hospodárstvo						
Hlavné	Dobudovanie kapacít pre	Ukazovatele	Obec		2022	2022

	Ukazovateľ	Definícia	Informačný zdroj/odkaz	Merná jednotka	Východiskový rok/hodnota	Cieľový rok/ hodnota
ukazovatele	odpadové hospodárstvo	výsledku			Dobudovanie kapacity v odpadovom hospodárstve, efektívnejšia manipulácia a triedenie odpadov.	Realizácia projektu.
Opatrenie 2.1.1/Aktivita 2.1.1.4: Obnova technickej infraštruktúry/Rekonštrukcia verejného vodovodu						
Hlavné ukazovatele	Rekonštrukcia verejného vodovodu	Ukazovatele výsledku	Obec	Vodovod.	2021	2022
					Rekonštrukcia verejného vodovodu, vrátane vodovodných prípojok –	Realizácia projektu.

	Ukazovateľ	Definícia	Informačný zdroj/odkaz	Merná jednotka	Východiskový rok/hodnota	Cieľový rok/ hodnota
					postupný proces pre jednotlivé lokality, demontáž hydroglóbusu (vodojemu) a jeho nahradenie automatickou tlakovou stanicou.	

Návrat na hierarchickú štruktúru

	Ukazovateľ	Definícia	Informačný zdroj/odkaz	Merná jednotka	Východiskový rok/hodnota	Cieľový rok/ hodnota
Prioritná oblasť 1: Obnova OV v obci						
Opatrenie 3.1.1/Aktivita 3.1.1.1: Rekonštrukčné práce/Rekonštrukcia detského ihriska						
Hlavné ukazovatele	Rekonštrukcia detského ihriska	Ukazovatele výsledku	Obec	Počet (ks) hracích plôch.	2021 Oplotenie, dobudovanie hracích plôch a výsadba zelene v areáli MŠ.	2021 Realizácia projektu.
Opatrenie 3.1.1/Aktivita 3.1.1.2: Rekonštrukčné práce/Kompletná rekonštrukcia kultúrneho domu						
Hlavné ukazovatele	Kompletná rekonštrukcia kultúrneho domu	Ukazovatele výsledku	Obec	m².	2021 Zateplenie, výmena okien, efektívnejšie využitie	2023 Realizácia projektu.

	Ukazovateľ	Definícia	Informačný zdroj/odkaz	Merná jednotka	Východiskový rok/hodnota	Cieľový rok/ hodnota
					priestorov, vytvorenie Detského centra, Klubu seniorov, priestorov na drobné prevádzky (kaviareň, cukráreň) , inštalácia moderných technológií zameraných na efektívnu spotrebu	

	Ukazovateľ	Definícia	Informačný zdroj/odkaz	Merná jednotka	Východiskový rok/hodnota	Cieľový rok/ hodnota
					zdrojov a energií , podpora eko-inovácií – spracovanie štúdie, projektovej dokumentácie pre územné a stavebné konanie, inžinierska činnosť.	
Opatrenie 3.1.1/Aktivita 3.1.1.3: Rekonštrukčné práce/Vybudovanie nových priestorov pre poskytovanie zdravotnej starostlivosti						
Hlavné ukazovatele	Vybudovanie nových priestorov pre poskytovanie zdravotnej	Ukazovatele výsledku	Obec	Kapacita zdravotného strediska (m²).	2024 Vybudovanie	2026 Realizácia

	Ukazovateľ	Definícia	Informačný zdroj/odkaz	Merná jednotka	Východiskový rok/hodnota	Cieľový rok/ hodnota
	starostlivosti.				nových priestorov pre poskytovanie zdravotnej starostlivosti – ambulancie praktických lekárov a špecialistov, rehabilitačné centrum, prípadne priestory pre drobné podnikanie určené na	projektu.

	Ukazovateľ	Definícia	Informačný zdroj/odkaz	Merná jednotka	Východiskový rok/hodnota	Cieľový rok/ hodnota
					prenájom– spracovanie štúdie, projektovej dokumentácie k územnému a stavebnému konaniu.	
Opatrenie 3.1.1/Aktivita 3.1.1.4: Rekonštrukčné práce/Rekonštrukcia oplotenia a osvetlenia na futbalovom ihrisku						
Hlavné ukazovatele	Rekonštrukcia oplotenia a osvetlenia na futbalovom ihrisku.	Ukazovatele výsledku	Obec	Dĺžka oplotenia a počet osvetľovacích jednotiek.	2021	2022
					Spracovanie PD, inžinierska činnosť.	Realizácia projektu.
Opatrenie 3.1.1/Aktivita 3.1.1.5: Rekonštrukčné práce/Rozšírenie kapacity základnej školy						
Hlavné	Rozšírenie kapacity základnej	Ukazovatele	Obec	Areál ZŠ (m²).	2022	2023

	Ukazovateľ	Definícia	Informačný zdroj/odkaz	Merná jednotka	Východiskový rok/hodnota	Cieľový rok/ hodnota
ukazovatele	školy	výsledku				Rozšírenie kapacít Základnej školy – realizáciou prístavby – vypracovanie štúdie, PD pre územné a stavebné konanie, zabezpečenie inžinierskej činnosti, realizácia diela.

	Ukazovateľ	Definícia	Informačný zdroj/odkaz	Merná jednotka	Východiskový rok/hodnota	Cieľový rok/ hodnota
Opatrenie 3.1.1/Aktivita 3.1.1.6: Rekonštrukčné práce/Rekonštrukcia športového areálu ZŠ						
Hlavné ukazovatele	Rekonštrukcia športového areálu ZŠ	Ukazovatele výsledku	Obec	Plocha areálu (m²).	2024 Rekonštrukcia športového areálu ZŠ – bežecká dráha, doskočisko, vybudovanie tréningového ihriska pre futbal, - PD.	2024 Vypracovanie projektovej dokumentácie.
Opatrenie 3.1.1/Aktivita 3.1.1.7: Rekonštrukčné práce/Vybudovanie autobusových zastávok						
Hlavné ukazovatele	Vybudovanie autobusových zastávok	Ukazovatele výsledku	Obec	Počet autobusových zastávok (ks).	2023 	2023 Vybudovanie

	Ukazovateľ	Definícia	Informačný zdroj/odkaz	Merná jednotka	Východiskový rok/hodnota	Cieľový rok/ hodnota
						autobusovej zastávky v lokalite Panské pozemky, Pasienok, Kandije.

Návrat na hierarchickú štruktúru

	Ukazovateľ	Definícia	Informačný zdroj/odkaz	Merná jednotka	Východiskový rok/hodnota	Cieľový rok/ hodnota
Prioritná oblasť 1: Životné prostredie						
Opatrenie 4.1.1/Aktivita 4.1.1.1: Budovanie verejných priestranstiev a obnova zelene/Revitalizácia zelene v centrálnej zóne obce						
Hlavné ukazovatele	Revitalizácia zelene v centrálnej zóne obce	Ukazovatele dopadu	Obec	Počet rastlín a stromov.	2021 Analýza územia a	2022 Vypracovanie projektovej

	Ukazovateľ	Definícia	Informačný zdroj/odkaz	Merná jednotka	Východiskový rok/hodnota	Cieľový rok/ hodnota
					vypracovanie projektovej dokumentácie.	dokumentácie a následná realizácia projektu.
Opatrenie 4.1.1/Aktivita 4.1.1.2: Budovanie verejných priestranstiev a obnova zelene/Výsadba drevín vo vybraných lokalitách						
Hlavné ukazovatele	Výsadba drevín vo vybraných lokalitách	Ukazovatele výsledku	Obec	Počet drevín (ks).	2021	2021
						Výsadba na miestach ako: cvičisko, hasiči, nový cintorín, lokalita pri ZŠ, lokalita pri futbalovom ihrisku.
Opatrenie 4.1.1/Aktivita 4.1.1.3: Budovanie verejných priestranstiev a obnova zelene/Obnova tradície záhradkárstva						

	Ukazovateľ	Definícia	Informačný zdroj/odkaz	Merná jednotka	Východiskový rok/hodnota	Cieľový rok/ hodnota
Hlavné ukazovatele	Obnova tradície záhradkárstva	Ukazovatele dopadu	Obec		2022	2022
						Areál s pestovaním kvetín a stromov v obci, obnovenie tradície.
Opatrenie 4.1.1/Aktivita 4.1.1.4: Budovanie verejných priestranstiev a obnova zelene/Vybudovanie nového detského ihriska a oddychovej zóny - lokalita Panské						
Hlavné ukazovatele	Vybudovanie nového detského ihriska a oddychovej zóny - lokalita Panské	Ukazovatele výsledku		m²	2024	2025
					Chýbajúce detské ihrisko a oddychová zóna.	Novovybudované detské ihrisko a oddychová zóna - lokalita Panské
Opatrenie 4.1.1/Aktivita 4.1.1.5: Budovanie verejných priestranstiev a obnova zelene/Vybudovanie obecného eko-parku s detskými a športovými ihriskami						

	Ukazovateľ	Definícia	Informačný zdroj/odkaz	Merná jednotka	Východiskový rok/hodnota	Cieľový rok/ hodnota
Hlavné ukazovatele	Vybudovanie obecného eko-parku s detskými a športovými ihriskami	Ukazovatele výsledku	starostka obce	m²	2026	2026
					Nedostatok verejných priestranstiev pre deti a dospelých v obci.	Novovybudovaný obecný eko-park s detskými a športovými ihriskami

Návrat na hierarchickú štruktúru

	Ukazovateľ	Definícia	Informačný zdroj/odkaz	Merná jednotka	Východiskový rok/hodnota	Cieľový rok/ hodnota
Prioritná oblasť 1: Projektové dokumentácie						
Opatrenie 5.1.1/Aktivita 5.1.1.1: Projekčná činnosť/Vypracovanie územného plánu obce Voderady						
Hlavné ukazovatele	Vypracovanie územného plánu obce Voderady	Ukazovatele výsledku	Obec	Určené regulatívy v obci.	2021	2021
					Obec	Vypracovaný územný plán

	Ukazovateľ	Definícia	Informačný zdroj/odkaz	Merná jednotka	Východiskový rok/hodnota	Cieľový rok/ hodnota
						obce, ktorý bude v súlade s požiadavkami obce.
Opatrenie 5.1.1/Aktivita 5.1.1.2: Projekčná činnosť/Založenie parkovej zelene v Kandiách						
Hlavné ukazovatele	Založenie parkovej zelene v Kandiách	Ukazovatele dopadu	Obec	Počet rastlín.	2022	2023
						Vypracovaná projektová dokumentácia, inžinierska činnosť a realizácia projektu.

▲ Návrat na hierarchickú štruktúru

	Ukazovateľ	Definícia	Informačný zdroj/odkaz	Merná jednotka	Východiskový rok/hodnota	Cieľový rok/ hodnota
Prioritná oblasť 1: Marketing						
Opatrenie 6.1.1/Aktivita 6.1.1.1: Navigačné tabule/Dobudovanie informačných a navigačných tabúľ v obci						
Hlavné ukazovatele	Dobudovanie informačných a navigačných tabúľ v obci	Ukazovatele dopadu	Obec	Počet tabúľ	2026	2026
						Jasné a zrozumiteľné informačné a navigačné značenia v obci.

Návrat na hierarchickú štruktúru

FORMULÁR Č. P 3 - SÚHRNNÝ PREHĽAD PROJEKTOVÝCH ZÁMEROV

Poradové číslo	1		
Názov obce	Voderady		
Názov investora			
Typ zámeru	Rekonštrukcia chodníkov Cíferská ulica		
Vzťah k územnému plánu	Aktivita v súlade s územným plánom		
Klasifikácia investície (stavby) - triedy			
Zameranie projektu	Rekonštrukcia povrchu ciest a chodníkov na Cíferskej ulici.		
Stručný popis	Cíferská ulica, lokalita v okolí futbalového ihriska – spracovanie projektovej dokumentácie a postupná realizácia prác.		
Oblasť, na ktorú je projektový zámer orientovaný	Oblasť	Kategória	Iné
	Dopravná infraštruktúra.		
Ukazovatele výstupov	Ukazovateľ/jednotka	Plánovaná hodnota	
	Dĺžka komunikácie	Realizácia projektu.	
Stav pripravenosti projektového zámeru	Stav	Iné	
Predpokladaný termín realizácie (od-do)	2021 až 2022		
Predpokladané náklady			
Priorita zámeru	Priorita	Iné	
Spolupráca partnerov pri realizácií			

Realizácia projektu je viazaná na podmienku	

Návrat na hierarchickú štruktúru

Poradové číslo	4		
Názov obce	Voderady		
Názov investora			
Typ zámeru	Vybudovanie cyklopristreškov		
Vzťah k územnému plánu	Aktivita v súlade s územným plánom		
Klasifikácia investície (stavby) - triedy			
Zameranie projektu	Vybudovanie cyklopristreškov a dobudovanie infraštruktúry zameranej na podporu cyklo-dopravy.		
Stručný popis			
Oblasť, na ktorú je projektový zámer orientovaný	Oblasť	Kategória	Iné
	Cyklistická doprava.		
Ukazovatele výstupov	Ukazovateľ/jednotka	Plánovaná hodnota	
	Dĺžka a výška cyklopristrešku.	Realizácia projektu.	
Stav pripravenosti projektového zámeru	Stav	Iné	
Predpokladaný termín realizácie (od-do)	2021 až 2021		
Predpokladané náklady			
Priorita zámeru	Priorita	Iné	
Spolupráca partnerov pri			

realizácií	
Realizácia projektu je viazaná na podmienku	

Návrat na hierarchickú štruktúru

Poradové číslo	19		
Názov obce	Voderady		
Názov investora			
Typ zámeru			
Vzťah k územnému plánu	Aktivita v súlade s územným plánom		
Klasifikácia investície (stavby) - triedy			
Zameranie projektu			
Stručný popis			
Oblasť, na ktorú je projektový zámer orientovaný	Oblasť	Kategória	Iné
Ukazovatele výstupov	Ukazovateľ/jednotka	Plánovaná hodnota	
	Počet tabúľ	Jasné a zrozumiteľné informačné a navigačné značenia v obci.	
Stav pripravenosti projektového zámeru	Stav	Iné	
Predpokladaný termín realizácie (od-do)	2026 až 2026		
Predpokladané náklady			
Priorita zámeru	Priorita	Iné	
Spolupráca partnerov pri			

realizácií	
Realizácia projektu je viazaná na podmienku	

Návrat na hierarchickú štruktúru

FORMULÁR Č. P 4 - FORMULÁR NA PRÍPRAVU PROJEKTOV

Názov projektu	Rekonštrukcia chodníkov Cíferská ulica
Garant	Obec Voderady
Kontaktná osoba garanta	
Partneri garanta	
Začatie a ukončenie projektu	2021 až 2022
Stav projektu pred realizáciou	
Cieľ projektu	
Výstupy	
Používatelia	
Indikátory monitoringu	Dĺžka komunikácie
Zmluvné podmienky	
Riziká	
Poznámky	

Návrat na hierarchickú štruktúru

Názov projektu	Vybudovanie cyklopristreškov
Garant	Obec Voderady
Kontaktná osoba garanta	
Partneri garanta	Obecné komisie
Začatie a ukončenie projektu	2021 až 2021
Stav projektu pred realizáciou	V obci sa nenachádzajú cyklotrasy

Cieľ projektu	vybudovanie cyklotrasy v obci
Výstupy	Nová cyklotrasa
Používatelia	Občania a návštevníci obce.
Indikátory monitoringu	Dĺžka a výška cyklopristrešku.
Zmluvné podmienky	
Riziká	
Poznámky	

Návrat na hierarchickú štruktúru

Názov projektu	Dobudovanie informačných a navigačných tabúľ v obci
Garant	Obec Voderady
Kontaktná osoba garanta	
Partneri garanta	
Začatie a ukončenie projektu	2026 až 2026
Stav projektu pred realizáciou	
Cieľ projektu	
Výstupy	
Používatelia	
Indikátory monitoringu	Počet tabúľ
Zmluvné podmienky	
Riziká	
Poznámky	

Návrat na hierarchickú štruktúru

REALIZAČNÁ ČASŤ

Realizačná časť je zameraná na popis postupov inštitucionálneho a organizačného zabezpečenia realizácie PHRSR. Ďalej obsahuje systém monitorovania a hodnotenia plnenia programu na základe stanovených merateľných ukazovateľov a vecný a časový harmonogram realizácie programu formou akčných plánov.

5.1 INŠTITUCIONÁLNE A ORGANIZAČNÉ ZABEZPEČENIE

Inštitucionálne a organizačné parametre definuje zákon NR SR č. 369/1990 Z. z., o obecnom zriadení v znení neskorších predpisov. Obec podľa novely zákona č. 539/2008: spracúva, schvaľuje, riadi a pravidelne vyhodnocuje plnenie PHRSR, poskytuje súčinnosť pri príprave a realizácií PHRSR VÚC v území regiónu, poskytuje súčinnosť pri príprave regionálnych operačných programov a spolupracuje pri zabezpečovaní rozvojových spoločných zámerov. Do procesu zabezpečenia realizácie jednotlivých opatrení sú zapojené štyri organizačné zložky:

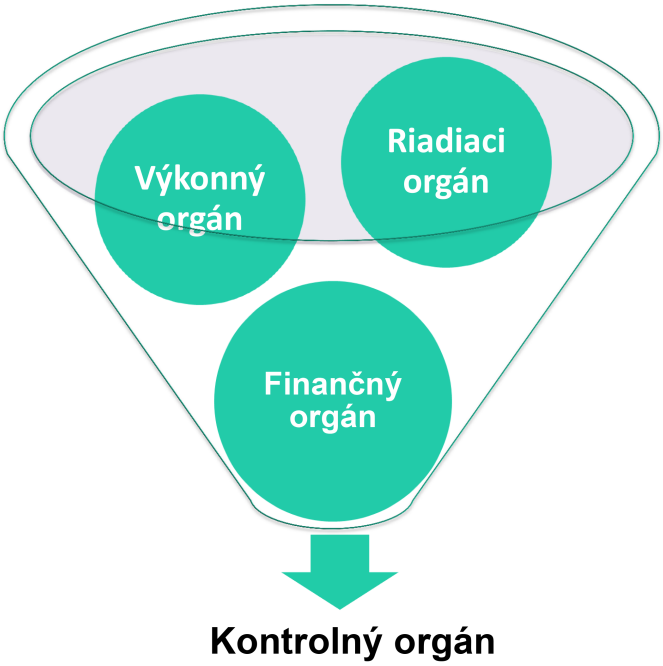

Riadiacim orgánom, zodpovedným za zabezpečenie realizácie PHRSR, je starostka a obecné zastupiteľstvo. Orgán navrhuje, riadi a zlepšuje procesy rozvoja s cieľom podporovať politiku a stratégiu definovanú v schválenom programovom dokumente tak, aby ním zabezpečované činnosti boli s ostatnými orgánmi koordinované a prispievali k efektívnosti a účinnosti podpory rozvoja aktivít na území obce.

Výkonným orgánom sú poverení pracovníci. Jedná sa zároveň aj o externé firmy, ktoré budú vykonávať plnenie jednotlivých aktivít a rozvojových cieľov riešeného územia.

Finančným orgánom je hlavná účtovníčka/účtovník riešeného územia. Dohliada na spracovanie všetkých dokumentov do účtovníctva a administratívy riešeného územia.

Kontrolný orgán je zastúpený hlavným kontrolórom/hlavnou kontrolórkou riešeného územia. Ten dohliada na vykonávanie jednotlivých aktivít na obecnej úrovni. Jeho úlohou je kontrolovať naplnenie jednotlivých opatrení a vypracovávať správu o kontrole.

FORMULÁR Č. R 2 - KRITÉRIÁ HODNOTENIA PHRSR

Skupina kritérií/Kritérium	Váha kritéria/ Body	Rozsah bodového hodnotenia	Poznámka
Obsah dokumentu	3	0-4	Dokument spĺňa potrebné náležitosti, avšak neobsahuje všetky doplnkové formuláre.
Zrozumiteľnosť dokumentu	3	0-4	Dokument je po odbornej stránke zrozumiteľný, avšak niektoré časti sú zbytočne zložito písané pre laickú verejnosť.
Prehľadnosť dokumentu	4	0-4	Dokument má jasnú štruktúru a atraktívny dizajn.
Väzby dokumentu na iné strategické dokumenty na miestnej, regionálnej a národnej úrovni	2	0-4	PHRSR nadväzuje len na základné strategické dokumenty VÚC (územný plán a PHRSR).
Súlad navrhovanej stratégie s potenciálom územia	4	0-4	Zvolená stratégia je ideálna vzhľadom k potenciálu daného územia.
Postupy monitorovania a hodnotenia	3	0-4	Jednotlivé kroky monitorovania a hodnotenia spĺňajú všetky náležitosti, ale sú popísané príliš všeobecne.

Skupina kritérií/Kritérium	Váha kritéria/ Body	Rozsah bodového hodnotenia	Poznámka
Iné...	...	0-4	...

FORMULÁR Č. R 1 - AKČNÝ PLÁN

Akčný plán pre oblasť 1.1 Pešia doprava				
Opatrenie, aktivita	**Termín (rok)**	**Zodpovedný**	**Financovanie**	**Ukazovateľ výstupu**
Opatrenie 1.1.1: Nové prvky pešej infraštruktúry				
Aktivita 1.1.1.1: Rekonštrukcia chodníkov Cíferská ulica	2021 až 2022	Obec Voderady		Dĺžka komunikácie - 2022
Aktivita 1.1.1.2: Vybudovanie chodníka na Kŕatkej ulici	2025 až 2026	Obec Voderady		m. - 2026

▲ Návrat na hierarchickú štruktúru

Akčný plán pre oblasť 1.2 Cyklistická doprava				
Opatrenie, aktivita	**Termín (rok)**	**Zodpovedný**	**Financovanie**	**Ukazovateľ výstupu**
Opatrenie 1.2.1: Nové prvky cyklistickej dopravy				
Aktivita 1.2.1.1: Vybudovanie cyklopríštreškov	2021 až 2021	Obec Voderady		Dĺžka a výška cyklopríštrešku. - 2021
Aktivita 1.2.1.2: Vybudovanie cyklotrasy	2022 až 2023	Obec Voderady		Dĺžka cyklotrasy - 2023

Návrat na hierarchickú štruktúru

Akčný plán pre oblasť 1.3 Cestná doprava				
Opatrenie, aktivita	**Termín (rok)**	**Zodpovedný**	**Financovanie**	**Ukazovateľ výstupu**
Opatrenie 1.3.1: Nové prvky cestnej infraštuktúry				
Aktivita 1.3.1.1: Pasportizácia dopravného značenia v obci	2023 až 2023	Obec Voderady		Počet značení - 2023
Aktivita 1.3.1.2: Vybudovanie záchytného parkoviska v obci	2023 až 2024	Obec Voderady		Veľkosť parkovacej plochy (m²). - 2024
Aktivita 1.3.1.3: Vybudovanie bezpečných priechodov pre chodcov v obci	2024 až 2025	Obec Voderady		- 2025

Návrat na hierarchickú štruktúru

Akčný plán pre oblasť 2.1 Rekonštrukcia technickej infraštruktúry				
Opatrenie, aktivita	**Termín (rok)**	**Zodpovedný**	**Financovanie**	**Ukazovateľ výstupu**
Opatrenie 2.1.1: Obnova technickej infraštruktúry				
Aktivita 2.1.1.1: Obnova a rekonštrukcia odvodňovacích rigolov	2021 až 2021	Obec Voderady		Počet (ks) odvodňovacích rigolov. - 2021
Aktivita 2.1.1.2:	2024 až	Obec		Zberný dvor (m²). -

Akčný plán pre oblasť 2.1 Rekonštrukcia technickej infraštruktúry				
Opatrenie, aktivita	**Termín (rok)**	**Zodpovedný**	**Financovanie**	**Ukazovateľ výstupu**
Rekonštrukcia zberného dvora	2024	Voderady		2024
Aktivita 2.1.1.3: Dobudovanie kapacít pre odpadové hospodárstvo	2022 až 2022	Obec Voderady		- 2022
Aktivita 2.1.1.4: Rekonštrukcia verejného vodovodu	2021 až 2022	Obec Voderady		Vodovod. - 2022

▲ Návrat na hierarchickú štruktúru

Akčný plán pre oblasť 3.1 Obnova OV v obci				
Opatrenie, aktivita	**Termín (rok)**	**Zodpovedný**	**Financovanie**	**Ukazovateľ výstupu**
Opatrenie 3.1.1: Rekonštrukčné práce				
Aktivita 3.1.1.1: Rekonštrukcia detského ihriska	2021 až 2021	Obec Voderady		Počet (ks) hracích plôch. - 2021
Aktivita 3.1.1.2: Kompletná rekonštrukcia kultúrneho domu	2021 až 2023	Obec Voderady		m². - 2023
Aktivita 3.1.1.3: Vybudovanie nových priestorov pre	2024 až 2026	Obec Voderady		Kapacita zdravotného strediska (m²). -

Akčný plán pre oblasť 3.1 Obnova OV v obci				
Opatrenie, aktivita	**Termín (rok)**	**Zodpovedný**	**Financovanie**	**Ukazovateľ výstupu**
poskytovanie zdravotnej starostlivosti				2026
Aktivita 3.1.1.4: Rekonštrukcia oplotenia a osvetlenia na futbalovom ihrisku	2021 až 2022	Obec Voderady		Dĺžka oplotenia a počet osvetľovacích jednotiek. - 2022
Aktivita 3.1.1.5: Rozšírenie kapacity základnej školy	2022 až 2023	Obec Voderady		Areál ZŠ (m²). - 2023
Aktivita 3.1.1.6: Rekonštrukcia športového areálu ZŠ	2024 až 2024	Obec Voderady		Plocha areálu (m²). - 2024
Aktivita 3.1.1.7: Vybudovanie autobusových zastávok	2023 až 2023	Obec Voderady		Počet autobusových zastávok (ks). - 2023

▲ Návrat na hierarchickú štruktúru

Akčný plán pre oblasť 4.1 Životné prostredie				
Opatrenie, aktivita	**Termín (rok)**	**Zodpovedný**	**Financovanie**	**Ukazovateľ výstupu**
Opatrenie 4.1.1: Budovanie verejných priestranstiev a obnova zelene				
Aktivita 4.1.1.1: Revitalizácia zelene v centrálnej zóne obce	2021 až 2022	Obec Voderady		Počet rastlín a stromov. - 2022
Aktivita 4.1.1.2: Výsadba	2021 až	Obec		Počet drevín (ks). -

Akčný plán pre oblasť 4.1 Životné prostredie				
Opatrenie, aktivita	**Termín (rok)**	**Zodpovedný**	**Financovanie**	**Ukazovateľ výstupu**
drevín vo vybraných lokalitách	2021	Voderady		2021
Aktivita 4.1.1.3: Obnova tradície záhradkárstva	2022 až 2022	Obec Voderady		- 2022
Aktivita 4.1.1.4: Vybudovanie nového detského ihriska a oddychovej zóny - lokalita Panské	2024 až 2025	Obec Voderady		m² - 2025
Aktivita 4.1.1.5: Vybudovanie obecného eko-parku s detskými a športovými ihriskami	2026 až 2026	Obec Voderady		m² - 2026

▲ Návrat na hierarchickú štruktúru

Akčný plán pre oblasť 5.1 Projektové dokumentácie				
Opatrenie, aktivita	**Termín (rok)**	**Zodpovedný**	**Financovanie**	**Ukazovateľ výstupu**
Opatrenie 5.1.1: Projekčná činnosť				
Aktivita 5.1.1.1: Vypracovanie územného plánu obce Voderady	2021 až 2021	Obec Voderady		Určené regulatívy v obci. - 2021
Aktivita 5.1.1.2: Založenie parkovej zelene v Kandiách	2022 až 2023	Obec Voderady		Počet rastlín. - 2023

Návrat na hierarchickú štruktúru

Akčný plán pre oblasť 6.1 Marketing				
Opatrenie, aktivita	**Termín (rok)**	**Zodpovedný**	**Financovanie**	**Ukazovateľ výstupu**
Opatrenie 6.1.1: Navigačné tabule				
Aktivita 6.1.1.1: Dobudovanie informačných a navigačných tabúľ v obci	2026 až 2026	Obec Voderady		Počet tabúľ - 2026

Návrat na hierarchickú štruktúru

5.2 MONITOROVANIE A HODNOTENIE

Program hospodárskeho rozvoja a sociálneho rozvoja (PHRSR) je živý dokument. V záujme efektívneho a koordinovaného postupu by mali byť jednotlivé navrhované projekty z rozvojovej stratégie (Formulár č. S 1 - Hierarchia strategických cieľov) pravidelne kontrolované a vyhodnocované (odporúča sa v intervale 6 – 12 mesiacov, podľa uváženia). Monitoring stratégie v súlade s navrhovanou organizačnou štruktúrou je zabezpečovaný na dvoch základných úrovniach. Prvou je získavanie a prvotné spracovanie informácií z terénu.

Na jednej strane je potrebné sledovať realizované a pripravované aktivity, na druhej strane ukazovatele pôsobenia a dopadov implementácie PHRSR na život obyvateľov v obci a jej celkový rozvoj. Tieto úlohy môžu zabezpečovať iba pracovníci aktívni priamo v teréne. Odporúča sa zabezpečiť systém (skupinu pracovníkov, aktivistov) spolupracujúcich na tejto úlohe. K zabezpečeniu monitoringu je potrebné spracovať systém kritérií, ukazovateľov a metodiku monitoringu tak, aby bolo možné reálne vyhodnocovať prebiehajúce procesy. Druhou úrovňou je odborné vyhodnocovanie informácií a sledovanie plnenia cieľov a priorít. Monitorovanie plnenia PHRSR bude stálym a dlhodobým procesom, zameraným na sledovanie kvalitatívnych a kvantitatívnych zmien pomocou vybraných ukazovateľov. Jeho cieľom bude získavanie informácií o skutočnom plnení opatrení, zameraných na zmenu negatívneho vývoja, resp. o potrebe zmeniť

ich výber alebo spôsob realizácie. Stabilizovať zásady procesu monitorovania umožní priebežná i etapovitá kontrola realizácie programu. Nevyhnutnou podmienkou monitoringu je organizačné a metodické zabezpečenie riešenia operatívnych problémov a z nich vyplývajúce zmenové riadenie. Monitorovanie plnenia PHRSR bude obsahovať nasledovné činnosti:

- každoročné hodnotenie napĺňania cieľov stanovených v PHRSR
- vyhodnotenie dosiahnutých výsledkov ako popis stupňa realizovaných cieľov a opatrení
- vyhodnotenie dopadov aktivít na obec a jej rozvoj

Uvedené činnosti, uskutočnené v procese monitorovania, umožnia zhodnotiť postup v realizácii plánovaných úloh. Tento proces znamená sledovanie výstupov, financovanie jednotlivých činností, projektov alebo etáp. Monitorovanie sa uskutočňuje prostredníctvom ukazovateľov, ktoré sa vzťahujú na špecifické ciele, objasňujú stav implementácie, výsledkov a dopadov a poukazujú na dosiahnutý vývoj vo vzťahu k finančnému plánu.

Cieľom monitorovania, ktoré by malo byť vykonávané pracovnými skupinami, bude zabezpečiť konzistentné, pravdivé a pravidelné informácie o realizovaných a ukončených projektoch. Vhodným spôsobom na realizáciu monitoringu sú kvantitatívne (merateľné) ukazovatele úspešnosti, ktoré dávajú jednoznačnú odpoveď na stupeň alebo mieru naplnenia projektu v danom časovom období. Spôsob práce pracovnej skupiny, uskutočňujúcej monitorovanie a hodnotenie, vyplynie zo samotného charakteru projektu.

Zmyslom procesu hodnotenia je sumarizovať výstupy získané monitorovaním projektov na získanie informácií o účinnosti a efektívnosti vynaložených nákladov. Tieto informácie sa transformujú do monitorovacích a hodnotiacich správ, ktoré sa prerokovávajú na zasadnutiach obecného zastupiteľstva, resp. komisie pre rozvoj obce.

Proces hodnotenia využíva ako svoje vstupy všetky dáta získavané v procese monitorovania. Výstupom procesu hodnotenia, resp. celého procesu monitorovania a hodnotenia, sú hodnotiace a monitorovacie správy. Hodnotenie je vykonávané pravidelne za účelom merania efektivity voči cieľom projektov. Vykonáva sa v priebehu realizácie jednotlivých projektov a taktiež po ich ukončení. Posudzuje sa hlavne vecná stránka a vzniknuté problémy. Riešenie prioritných problémov sa posudzuje s použitím kritérií voči stanoveným ukazovateľom. Hodnotenie znamená kritické a objektívne overovanie. Plní funkciu spätnej väzby. Hodnotenie sa opiera o monitorovacie

činnosti, ktoré mu poskytujú nevyhnutné informácie.

Základné monitorovacie ukazovatele plnenia programu hospodárskeho rozvoja a sociálneho rozvoja:

- počet pripravených investičných aktivít
- počet zrealizovaných investičných aktivít
- objem zrealizovaných investičných aktivít
- objem získaných prostriedkov z externých zdrojov
- objem aktivizovaných vnútorných zdrojov
- miera zapojenia obyvateľov a ostatných aktérov do aktivít PHRSR
- miera skvalitnenia poskytovaných služieb v riešenom území
- počet a rozsah poskytovaných služieb v riešenom území
- miera zvýšenia kvality a pripravenosti ľudských kapacít v riešenom území
- miera zvýšenia návštevnosti riešeného územia
- miera zviditeľnenia sa riešeného územia v regióne, v SR a EÚ
- počet a kvalita zrealizovaných občianskych aktivít
- miera skvalitnenia života obyvateľov riešeného územia

FORMULÁR Č. R 5 - PLÁN HODNOTENIA A MONITOROVANIA

Typ hodnotenia	Vykonať prvýkrát	Dôvod vykonania/periodicita
Strategické hodnotenie	Dlhodobé, vopred naplánované a hĺbkové. Jeho súčasťou by mali byť diskusie a konzultácie o naplnených a nenaplnených cieľoch. Dátum (rok), kedy sa má vykonať prvý krát, si určí samospráva riešeného územia sama.	Zistenie stavu dokumentu k reálnemu stavu riešeného územia, čo sa naplnilo a čo nenaplnilo, riešenia príp. vzniknutých problémov a pod. Periodicita, resp. pravidelné opakovanie, je vhodná raz ročne.
Operatívne	Vykonáva sa pravidelnejšie a	Hodnotia sa jednotlivé aspekty

Typ hodnotenia	Vykonať prvýkrát	Dôvod vykonania/periodicita
hodnotenie	častejšie, je založené na krátkodobej báze. Dátum (mesiac a rok), kedy sa má vykonať prvý krát, si určí samospráva riešeného územia sama.	PHRSR, najmä realizácia jednotlivých projektov a ich vplyv na samotné riešené územie. Vykonáva sa ideálne viac krát ročne (min. 2-krát).
Tematické hodnotenie časti PHRSR	Realizuje sa na konkrétnu časť dokumentu (obvykle strategickú), v rámci ktorej sa identifikujú možné problémy. Dátum (mesiac a rok), kedy sa má vykonať prvý krát, si určí samospráva riešeného územia sama.	Hodnotí sa vybraná časť dokumentu alebo konkrétny projektový zámer, napr. v prípade, keď je považovaný za rizikovú, čo vyplýva z predchádzajúcej monitorovacej správy. Periodicitu si určí samospráva riešeného územia sama.
Ad hoc mimoriadne hodnotenie	Ad hoc, alebo tzv. hodnotenie „za horúca“, sa vykonáva podľa aktuálnej potreby, ak si to vyžiada situácia (napr. vznikne nečakaný problém). Nie je vopred stanovené, kedy sa má realizovať prvý krát.	Vykonáva sa podľa aktuálnej potreby, ktorá vznikla nečakaným odklonením sa od stanovených cieľov, plánovaných hodnôt alebo pri návrhu zmeny obsahovej štruktúry dokumentu. Nepravidelná periodicita, podľa potreby.
Ad hoc hodnotenie celého PHRSR alebo jeho časti	Podobne ako mimoriadne hodnotenie, len sa určí, či je zamerané na vybranú časť, alebo celý dokument. Nie je vopred stanovené, kedy sa má realizovať prvý krát.	Vykonáva sa na základe rozhodnutia starostu/primátora, kontrolného orgánu obce/mesta, podnetu poslancov, príp. na základe protokolu Národného kontrolného úradu SR. Nepravidelná periodicita, podľa

Typ hodnotenia	Vykonať prvýkrát	Dôvod vykonania/periodicita
		potreby.

FORMULÁR Č. R 6 - KOMUNIKAČNÝ PLÁN PRE FÁZU REALIZÁCIE PHRSR

Časový rámec	Miesto konania	Cieľová skupina	Forma	Téma, ciele	Vstupné údaje	Výstupy
08-10/ 2020	obecný úrad	poslanci	rokovanie	návrh rozpočtu k vybraným projektom PHRSR	rozpočet obce na rok 2020	finálny rozpočet k vybraným projektom

FINANČNÁ ČASŤ

Finančná časť obsahuje finančné zabezpečenie jednotlivých opatrení a aktivít. Táto časť obsahuje indikatívny finančný plán na celé obdobie realizácie PHRSR, model viaczdrojového financovania jednotlivých opatrení, aktivít (projektov) za účasti partnerov v území, hodnotiacu tabuľku pre výber projektov a výnosovo-nákladovú analýzu.

Finančné vyčíslenie jednotlivých aktivít sa v PHRSR uvádza pri väčšine opatrení a aktivít, potrebných na naplnenie cieľov programu. Tie sú stanovené odhadom, konečné rozpočty budú súčasťou vykonávacích plánov. Pri schvaľovaní financovania jednotlivých úloh sa bude prihliadať na ich dôležitosť a dopad na hospodársky, environmentálny a sociálny rozvoj obce. Viaceré úlohy sa môžu realizovať v rámci bežnej prevádzky, v rámci vlastných kapacít samosprávy, ale mnohé vyžadujú náročnejšie finančné a personálne zdroje a spoluprácu s inými subjektmi.

Potenciálne zdroje na realizáciu opatrení a aktivít PHSR sú:

- vlastné zdroje – rozpočet obce,
- bankové úvery,
- štátne dotácie z účelových fondov,
- financie z Národných projektov,
- štrukturálne fondy,
- nadácie, neinvestičné fondy,
- účelové fondy zahraničných zastupiteľstiev v SR,
- sponzoring podnikateľov, firiem, bankového sektora, súkromných osôb
- združovanie prostriedkov verejnej a neverejnej sféry, atď.

FORMULÁR Č. F 2 – FINANČNÝ RÁMEC PRE REALIZÁCIU PHRSR

Názov cieľa	1: Rozvoj dopravnej infraštruktúry	
Názov priority	1.1: Pešia doprava	
Názov opatrenia	1.1.1: Nové prvky pešej infraštruktúry	
Kód a názov projektu/aktivity	**1.1.1.1: Rekonštrukcia chodníkov Cíferská ulica**	
Hlavný ukazovateľ - výsledku, dosahu	Dĺžka komunikácie	
Termín začatia a ukončenia realizácie projektu/ aktivity (mesiac/rok)	2021	2022
Verejné zdroje celkom	500000 €	
Verejné zdroje	**Národné zdroje celkom**	**Zdroje EÚ (EŠIF) celkom**

	250000 €	250000 €

Návrat na hierarchickú štruktúru

FORMULÁR Č. F 3 - HODNOTIACE TABUĽKY PRE VÝBER PROJEKTOV

Kategória	Sociálny význam	Hospodársky/ ekonomický význam	Technický stav	Dopad a vplyv výstavby
Hodnotiace kritérium				
Hodnotenie	spĺňa	spĺňa	spĺňa	spĺňa

Návrat na hierarchickú štruktúru

FORMULÁR Č. F 4 – VÝNOSOVO-NÁKLADOVÁ ANALÝZA

Prínosy (súčasná hodnota)	
Položka nákladov a prínosov/ výnosov	
Neutrálny scenár	
Konzervatívny scenár	
Dopady za 1 rok	
Poznámky	
Náklady (súčasná hodnota)	
Položka nákladov a prínosov/ výnosov	
Neutrálny scenár	
Konzervatívny scenár	
Dopady za 1 rok	
Poznámky	

Celkové náklady	

Návrat na hierarchickú štruktúru

FORMULÁR Č. F 2 – FINANČNÝ RÁMEC PRE REALIZÁCIU PHRSR

Názov cieľa	1: Rozvoj dopravnej infraštruktúry	
Názov priority	1.1: Pešia doprava	
Názov opatrenia	1.1.1: Nové prvky pešej infraštruktúry	
Kód a názov projektu/aktivity	**1.1.1.2: Vybudovanie chodníka na Kŕatkej ulici**	
Hlavný ukazovateľ - výsledku, dosahu	m.	
Termín začatia a ukončenia realizácie projektu/ aktivity (mesiac/rok)	2025	2026
Verejné zdroje celkom	0 €	
Verejné zdroje	**Národné zdroje celkom**	**Zdroje EÚ (EŠIF) celkom**
	0 €	0 €

Návrat na hierarchickú štruktúru

FORMULÁR Č. F 3 - HODNOTIACE TABUĽKY PRE VÝBER PROJEKTOV

Kategória	Sociálny význam	Hospodársky/ ekonomický význam	Technický stav	Dopad a vplyv výstavby
Hodnotiace kritérium				
Hodnotenie	spĺňa	spĺňa	spĺňa	spĺňa

Návrat na hierarchickú štruktúru

FORMULÁR Č. F 2 – FINANČNÝ RÁMEC PRE REALIZÁCIU PHRSR

Názov cieľa	1: Rozvoj dopravnej infraštruktúry	
Názov priority	1.2: Cyklistická doprava	
Názov opatrenia	1.2.1: Nové prvky cyklistickej dopravy	
Kód a názov projektu/aktivity	**1.2.1.1: Vybudovanie cyklopríslreškov**	
Hlavný ukazovateľ - výsledku, dosahu	Dĺžka a výška cyklopríslrešku.	
Termín začatia a ukončenia realizácie projektu/ aktivity (mesiac/rok)	2021	2021
Verejné zdroje celkom	15000 €	
Verejné zdroje	**Národné zdroje celkom**	**Zdroje EÚ (EŠIF) celkom**
	3000 €	12000 €

Návrat na hierarchickú štruktúru

FORMULÁR Č. F 2 – FINANČNÝ RÁMEC PRE REALIZÁCIU PHRSR

Názov cieľa	1: Rozvoj dopravnej infraštruktúry	
Názov priority	1.2: Cyklistická doprava	
Názov opatrenia	1.2.1: Nové prvky cyklistickej dopravy	
Kód a názov projektu/aktivity	**1.2.1.2: Vybudovanie cyklotrasy**	
Hlavný ukazovateľ - výsledku, dosahu	Dĺžka cyklotrasy	
Termín začatia a ukončenia realizácie projektu/ aktivity (mesiac/rok)	2022	2023
Verejné zdroje celkom	65000 €	

Verejné zdroje	**Národné zdroje celkom**	**Zdroje EÚ (EŠIF) celkom**
	15000 €	50000 €
Súkromné zdroje	10000 €	

Návrat na hierarchickú štruktúru

FORMULÁR Č. F 2 – FINANČNÝ RÁMEC PRE REALIZÁCIU PHRSR

Názov cieľa	1: Rozvoj dopravnej infraštruktúry	
Názov priority	1.3: Cestná doprava	
Názov opatrenia	1.3.1: Nové prvky cestnej infraštuktúry	
Kód a názov projektu/aktivity	**1.3.1.1: Pasportizácia dopravného značenia v obci**	
Hlavný ukazovateľ - výsledku, dosahu	Počet značení	
Termín začatia a ukončenia realizácie projektu/ aktivity (mesiac/rok)	2023	2023
Verejné zdroje celkom	50000 €	
Verejné zdroje	**Národné zdroje celkom**	**Zdroje EÚ (EŠIF) celkom**
	50000 €	0 €

Návrat na hierarchickú štruktúru

FORMULÁR Č. F 2 – FINANČNÝ RÁMEC PRE REALIZÁCIU PHRSR

Názov cieľa	1: Rozvoj dopravnej infraštruktúry
Názov priority	1.3: Cestná doprava
Názov opatrenia	1.3.1: Nové prvky cestnej infraštuktúry
Kód a názov projektu/aktivity	**1.3.1.2: Vybudovanie záchytného parkoviska v obci**
Hlavný ukazovateľ - výsledku, dosahu	Veľkosť parkovacej plochy (m²).

Termín začatia a ukončenia realizácie projektu/ aktivity (mesiac/rok)	2023	2024
Verejné zdroje celkom	50000 €	
Verejné zdroje	**Národné zdroje celkom**	**Zdroje EÚ (EŠIF) celkom**
	10000 €	40000 €

Návrat na hierarchickú štruktúru

FORMULÁR Č. F 2 – FINANČNÝ RÁMEC PRE REALIZÁCIU PHRSR

Názov cieľa	1: Rozvoj dopravnej infraštruktúry	
Názov priority	1.3: Cestná doprava	
Názov opatrenia	1.3.1: Nové prvky cestnej infraštuktúry	
Kód a názov projektu/aktivity	**1.3.1.3: Vybudovanie bezpečných priechodov pre chodcov v obci**	
Termín začatia a ukončenia realizácie projektu/ aktivity (mesiac/rok)	2024	2025
Verejné zdroje celkom	0 €	
Verejné zdroje	**Národné zdroje celkom**	**Zdroje EÚ (EŠIF) celkom**
	0 €	0 €

Návrat na hierarchickú štruktúru

FORMULÁR Č. F 3 - HODNOTIACE TABUĽKY PRE VÝBER PROJEKTOV

Kategória	Sociálny význam	Hospodársky/ ekonomický význam	Technický stav	Dopad a vplyv výstavby
Hodnotiace				

Kategória	Sociálny význam	Hospodársky/ ekonomický význam	Technický stav	Dopad a vplyv výstavby
kritérium				
Hodnotenie	spĺňa	spĺňa	spĺňa	spĺňa

Návrat na hierarchickú štruktúru

FORMULÁR Č. F 2 – FINANČNÝ RÁMEC PRE REALIZÁCIU PHRSR

Názov cieľa	2: Rozvoj technickej infraštruktúry	
Názov priority	2.1: Rekonštrukcia technickej infraštruktúry	
Názov opatrenia	2.1.1: Obnova technickej infraštruktúry	
Kód a názov projektu/aktivity	**2.1.1.1: Obnova a rekonštrukcia odvodňovacích rigolov**	
Hlavný ukazovateľ - výsledku, dosahu	Počet (ks) odvodňovacích rigolov.	
Termín začatia a ukončenia realizácie projektu/ aktivity (mesiac/rok)	2021	2021
Verejné zdroje celkom	100000 €	
Verejné zdroje	**Národné zdroje celkom**	**Zdroje EÚ (EŠIF) celkom**
	60000 €	40000 €

Návrat na hierarchickú štruktúru

FORMULÁR Č. F 2 – FINANČNÝ RÁMEC PRE REALIZÁCIU PHRSR

Názov cieľa	2: Rozvoj technickej infraštruktúry
Názov priority	2.1: Rekonštrukcia technickej infraštruktúry
Názov opatrenia	2.1.1: Obnova technickej infraštruktúry

Kód a názov projektu/aktivity	**2.1.1.2: Rekonštrukcia zberného dvora**	
Hlavný ukazovateľ - výsledku, dosahu	Zberný dvor (m²).	
Termín začatia a ukončenia realizácie projektu/ aktivity (mesiac/rok)	2024	2024
Verejné zdroje celkom	200000 €	
Verejné zdroje	**Národné zdroje celkom**	**Zdroje EÚ (EŠIF) celkom**
	130000 €	70000 €

Návrat na hierarchickú štruktúru

FORMULÁR Č. F 2 – FINANČNÝ RÁMEC PRE REALIZÁCIU PHRSR

Názov cieľa	2: Rozvoj technickej infraštruktúry	
Názov priority	2.1: Rekonštrukcia technickej infraštruktúry	
Názov opatrenia	2.1.1: Obnova technickej infraštruktúry	
Kód a názov projektu/aktivity	**2.1.1.3: Dobudovanie kapacít pre odpadové hospodárstvo**	
Termín začatia a ukončenia realizácie projektu/ aktivity (mesiac/rok)	2022	2022
Verejné zdroje celkom	15000 €	
Verejné zdroje	**Národné zdroje celkom**	**Zdroje EÚ (EŠIF) celkom**
	15000 €	0 €

Návrat na hierarchickú štruktúru

FORMULÁR Č. F 2 – FINANČNÝ RÁMEC PRE REALIZÁCIU PHRSR

Názov cieľa	2: Rozvoj technickej infraštruktúry

Názov priority	2.1: Rekonštrukcia technickej infraštruktúry	
Názov opatrenia	2.1.1: Obnova technickej infraštruktúry	
Kód a názov projektu/aktivity	**2.1.1.4: Rekonštrukcia verejného vodovodu**	
Hlavný ukazovateľ - výsledku, dosahu	Vodovod.	
Termín začatia a ukončenia realizácie projektu/ aktivity (mesiac/rok)	2021	2022
Verejné zdroje celkom	100000 €	
Verejné zdroje	**Národné zdroje celkom**	**Zdroje EÚ (EŠIF) celkom**
	50000 €	50000 €

▲ Návrat na hierarchickú štruktúru

FORMULÁR Č. F 2 – FINANČNÝ RÁMEC PRE REALIZÁCIU PHRSR

Názov cieľa	3: Rozvoj občianskej vybavenosti	
Názov priority	3.1: Obnova OV v obci	
Názov opatrenia	3.1.1: Rekonštrukčné práce	
Kód a názov projektu/aktivity	**3.1.1.1: Rekonštrukcia detského ihriska**	
Hlavný ukazovateľ - výsledku, dosahu	Počet (ks) hracích plôch.	
Termín začatia a ukončenia realizácie projektu/ aktivity (mesiac/rok)	2021	2021
Verejné zdroje celkom	90000 €	
Verejné zdroje	**Národné zdroje celkom**	**Zdroje EÚ (EŠIF) celkom**
	40000 €	50000 €
Súkromné zdroje	10000 €	

Návrat na hierarchickú štruktúru

FORMULÁR Č. F 2 – FINANČNÝ RÁMEC PRE REALIZÁCIU PHRSR

Názov cieľa	3: Rozvoj občianskej vybavenosti	
Názov priority	3.1: Obnova OV v obci	
Názov opatrenia	3.1.1: Rekonštrukčné práce	
Kód a názov projektu/aktivity	**3.1.1.2: Kompletná rekonštrukcia kultúrneho domu**	
Hlavný ukazovateľ - výsledku, dosahu	m².	
Termín začatia a ukončenia realizácie projektu/ aktivity (mesiac/rok)	2021	2023
Verejné zdroje celkom	950000 €	
Verejné zdroje	**Národné zdroje celkom**	**Zdroje EÚ (EŠIF) celkom**
	400000 €	550000 €
Súkromné zdroje	20000 €	
Úverové zdroje	300000 €	
Iné zdroje	20000 €	

Návrat na hierarchickú štruktúru

FORMULÁR Č. F 2 – FINANČNÝ RÁMEC PRE REALIZÁCIU PHRSR

Názov cieľa	3: Rozvoj občianskej vybavenosti
Názov priority	3.1: Obnova OV v obci
Názov opatrenia	3.1.1: Rekonštrukčné práce
Kód a názov projektu/aktivity	**3.1.1.3: Vybudovanie nových priestorov pre poskytovanie zdravotnej starostlivosti**
Hlavný ukazovateľ - výsledku,	Kapacita zdravotného strediska (m²).

dosahu		
Termín začatia a ukončenia realizácie projektu/ aktivity (mesiac/rok)	2024	2026
Verejné zdroje celkom	420000 €	
Verejné zdroje	**Národné zdroje celkom**	**Zdroje EÚ (EŠIF) celkom**
	220000 €	200000 €
Úverové zdroje	80000 €	

Návrat na hierarchickú štruktúru

FORMULÁR Č. F 2 – FINANČNÝ RÁMEC PRE REALIZÁCIU PHRSR

Názov cieľa	3: Rozvoj občianskej vybavenosti	
Názov priority	3.1: Obnova OV v obci	
Názov opatrenia	3.1.1: Rekonštrukčné práce	
Kód a názov projektu/aktivity	**3.1.1.4: Rekonštrukcia oplotenia a osvetlenia na futbalovom ihrisku**	
Hlavný ukazovateľ - výsledku, dosahu	Dĺžka oplotenia a počet osvetľovacích jednotiek.	
Termín začatia a ukončenia realizácie projektu/ aktivity (mesiac/rok)	2021	2022
Verejné zdroje celkom	80000 €	
Verejné zdroje	**Národné zdroje celkom**	**Zdroje EÚ (EŠIF) celkom**
	50000 €	30000 €
Súkromné zdroje	20000 €	

Návrat na hierarchickú štruktúru

FORMULÁR Č. F 2 – FINANČNÝ RÁMEC PRE REALIZÁCIU PHRSR

Názov cieľa	3: Rozvoj občianskej vybavenosti	
Názov priority	3.1: Obnova OV v obci	
Názov opatrenia	3.1.1: Rekonštrukčné práce	
Kód a názov projektu/aktivity	**3.1.1.5: Rozšírenie kapacity základnej školy**	
Hlavný ukazovateľ - výsledku, dosahu	Areál ZŠ (m²).	
Termín začatia a ukončenia realizácie projektu/ aktivity (mesiac/rok)	2022	2023
Verejné zdroje celkom	275000 €	
Verejné zdroje	**Národné zdroje celkom**	**Zdroje EÚ (EŠIF) celkom**
	125000 €	150000 €
Súkromné zdroje	25000 €	

Návrat na hierarchickú štruktúru

FORMULÁR Č. F 2 – FINANČNÝ RÁMEC PRE REALIZÁCIU PHRSR

Názov cieľa	3: Rozvoj občianskej vybavenosti	
Názov priority	3.1: Obnova OV v obci	
Názov opatrenia	3.1.1: Rekonštrukčné práce	
Kód a názov projektu/aktivity	**3.1.1.6: Rekonštrukcia športového areálu ZŠ**	
Hlavný ukazovateľ - výsledku, dosahu	Plocha areálu (m²).	
Termín začatia a ukončenia realizácie projektu/ aktivity (mesiac/rok)	2024	2024

Verejné zdroje celkom	100000 €	
Verejné zdroje	**Národné zdroje celkom**	**Zdroje EÚ (EŠIF) celkom**
	50000 €	50000 €
Súkromné zdroje	5000 €	
Úverové zdroje	50000 €	

Návrat na hierarchickú štruktúru

FORMULÁR Č. F 2 – FINANČNÝ RÁMEC PRE REALIZÁCIU PHRSR

Názov cieľa	3: Rozvoj občianskej vybavenosti	
Názov priority	3.1: Obnova OV v obci	
Názov opatrenia	3.1.1: Rekonštrukčné práce	
Kód a názov projektu/aktivity	**3.1.1.7: Vybudovanie autobusových zastávok**	
Hlavný ukazovateľ - výsledku, dosahu	Počet autobusových zastávok (ks).	
Termín začatia a ukončenia realizácie projektu/ aktivity (mesiac/rok)	2023	2023
Verejné zdroje celkom	20000 €	
Verejné zdroje	**Národné zdroje celkom**	**Zdroje EÚ (EŠIF) celkom**
	20000 €	0 €

Návrat na hierarchickú štruktúru

FORMULÁR Č. F 2 – FINANČNÝ RÁMEC PRE REALIZÁCIU PHRSR

Názov cieľa	4: Ochrana prírody a krajiny
Názov priority	4.1: Životné prostredie
Názov opatrenia	4.1.1: Budovanie verejných priestranstiev a obnova zelene

Kód a názov projektu/aktivity	**4.1.1.1: Revitalizácia zelene v centrálnej zóne obce**	
Hlavný ukazovateľ - výsledku, dosahu	Počet rastlín a stromov.	
Termín začatia a ukončenia realizácie projektu/ aktivity (mesiac/rok)	2021	2022
Verejné zdroje celkom	20000 €	
Verejné zdroje	**Národné zdroje celkom**	**Zdroje EÚ (EŠIF) celkom**
	5000 €	15000 €

Návrat na hierarchickú štruktúru

FORMULÁR Č. F 2 – FINANČNÝ RÁMEC PRE REALIZÁCIU PHRSR

Názov cieľa	4: Ochrana prírody a krajiny	
Názov priority	4.1: Životné prostredie	
Názov opatrenia	4.1.1: Budovanie verejných priestranstiev a obnova zelene	
Kód a názov projektu/aktivity	**4.1.1.2: Výsadba drevín vo vybraných lokalitách**	
Hlavný ukazovateľ - výsledku, dosahu	Počet drevín (ks).	
Termín začatia a ukončenia realizácie projektu/ aktivity (mesiac/rok)	2021	2021
Verejné zdroje celkom	16000 €	
Verejné zdroje	**Národné zdroje celkom**	**Zdroje EÚ (EŠIF) celkom**
	16000 €	0 €

Návrat na hierarchickú štruktúru

FORMULÁR Č. F 2 – FINANČNÝ RÁMEC PRE REALIZÁCIU PHRSR

Názov cieľa	4: Ochrana prírody a krajiny	
Názov priority	4.1: Životné prostredie	
Názov opatrenia	4.1.1: Budovanie verejných priestranstiev a obnova zelene	
Kód a názov projektu/aktivity	**4.1.1.3: Obnova tradície záhradkárstva**	
Termín začatia a ukončenia realizácie projektu/ aktivity (mesiac/rok)	2022	2022
Verejné zdroje celkom	5000 €	
Verejné zdroje	**Národné zdroje celkom**	**Zdroje EÚ (EŠIF) celkom**
	5000 €	0 €
Súkromné zdroje	15000 €	

Návrat na hierarchickú štruktúru

FORMULÁR Č. F 2 – FINANČNÝ RÁMEC PRE REALIZÁCIU PHRSR

Názov cieľa	4: Ochrana prírody a krajiny	
Názov priority	4.1: Životné prostredie	
Názov opatrenia	4.1.1: Budovanie verejných priestranstiev a obnova zelene	
Kód a názov projektu/aktivity	**4.1.1.4: Vybudovanie nového detského ihriska a oddychovej zóny - lokalita Panské**	
Hlavný ukazovateľ - výsledku, dosahu	m^2	
Termín začatia a ukončenia realizácie projektu/ aktivity (mesiac/rok)	2024	2025

Verejné zdroje celkom	40000 €	
Verejné zdroje	**Národné zdroje celkom**	**Zdroje EÚ (EŠIF) celkom**
	0 €	40000 €

Návrat na hierarchickú štruktúru

FORMULÁR Č. F 3 - HODNOTIACE TABUĽKY PRE VÝBER PROJEKTOV

Kategória	Sociálny význam	Hospodársky/ ekonomický význam	Technický stav	Dopad a vplyv výstavby
Hodnotiace kritérium				
Hodnotenie	spĺňa	spĺňa	spĺňa	spĺňa

Návrat na hierarchickú štruktúru

FORMULÁR Č. F 2 – FINANČNÝ RÁMEC PRE REALIZÁCIU PHRSR

Názov cieľa	4: Ochrana prírody a krajiny	
Názov priority	4.1: Životné prostredie	
Názov opatrenia	4.1.1: Budovanie verejných priestranstiev a obnova zelene	
Kód a názov projektu/aktivity	**4.1.1.5: Vybudovanie obecného eko-parku s detskými a športovými ihriskami**	
Hlavný ukazovateľ - výsledku, dosahu	m²	
Termín začatia a ukončenia realizácie projektu/ aktivity (mesiac/rok)	2026	2026
Verejné zdroje celkom	880000 €	

Verejné zdroje	Národné zdroje celkom	Zdroje EÚ (EŠIF) celkom
	80000 €	800000 €

Návrat na hierarchickú štruktúru

FORMULÁR Č. F 3 - HODNOTIACE TABUĽKY PRE VÝBER PROJEKTOV

Kategória	Sociálny význam	Hospodársky/ ekonomický význam	Technický stav	Dopad a vplyv výstavby
Hodnotiace kritérium				
Hodnotenie	spĺňa	spĺňa	spĺňa	spĺňa

Návrat na hierarchickú štruktúru

FORMULÁR Č. F 2 – FINANČNÝ RÁMEC PRE REALIZÁCIU PHRSR

Názov cieľa	5: Projektová činnosť	
Názov priority	5.1: Projektové dokumentácie	
Názov opatrenia	5.1.1: Projekčná činnosť	
Kód a názov projektu/aktivity	**5.1.1.1: Vypracovanie územného plánu obce Voderady**	
Hlavný ukazovateľ - výsledku, dosahu	Určené regulatívy v obci.	
Termín začatia a ukončenia realizácie projektu/ aktivity (mesiac/rok)	2021	2021
Verejné zdroje celkom	10000 €	
Verejné zdroje	**Národné zdroje celkom**	**Zdroje EÚ (EŠIF) celkom**
	10000 €	0 €

Návrat na hierarchickú štruktúru

FORMULÁR Č. F 2 – FINANČNÝ RÁMEC PRE REALIZÁCIU PHRSR

Názov cieľa	5: Projektová činnosť	
Názov priority	5.1: Projektové dokumentácie	
Názov opatrenia	5.1.1: Projekčná činnosť	
Kód a názov projektu/aktivity	**5.1.1.2: Založenie parkovej zelene v Kandiách**	
Hlavný ukazovateľ - výsledku, dosahu	Počet rastlín.	
Termín začatia a ukončenia realizácie projektu/ aktivity (mesiac/rok)	2022	2023
Verejné zdroje celkom	50000 €	
Verejné zdroje	**Národné zdroje celkom**	**Zdroje EÚ (EŠIF) celkom**
	30000 €	20000 €

Návrat na hierarchickú štruktúru

FORMULÁR Č. F 2 – FINANČNÝ RÁMEC PRE REALIZÁCIU PHRSR

Názov cieľa	6: Cestovný ruch	
Názov priority	6.1: Marketing	
Názov opatrenia	6.1.1: Navigačné tabule	
Kód a názov projektu/aktivity	**6.1.1.1: Dobudovanie informačných a navigačných tabúľ v obci**	
Hlavný ukazovateľ - výsledku, dosahu	Počet tabúľ	
Termín začatia a ukončenia realizácie projektu/ aktivity	2026	2026

(mesiac/rok)		
Verejné zdroje celkom	2000 €	
Verejné zdroje	**Národné zdroje celkom**	**Zdroje EÚ (EŠIF) celkom**
	2000 €	0 €

Návrat na hierarchickú štruktúru

FORMULÁR Č. F 3 - HODNOTIACE TABUĽKY PRE VÝBER PROJEKTOV

Kategória	Sociálny význam	Hospodársky/ ekonomický význam	Technický stav	Dopad a vplyv výstavby
Hodnotiace kritérium				
Hodnotenie	spĺňa	spĺňa	spĺňa	spĺňa

Návrat na hierarchickú štruktúru

FORMULÁR Č. F 4 – VÝNOSOVO-NÁKLADOVÁ ANALÝZA

Prínosy (súčasná hodnota)	
Položka nákladov a prínosov/ výnosov	
Neutrálny scenár	
Konzervatívny scenár	
Dopady za 1 rok	
Poznámky	
Náklady (súčasná hodnota)	
Položka nákladov a prínosov/ výnosov	
Neutrálny scenár	

Konzervatívny scenár	
Dopady za 1 rok	
Poznámky	
Celkové náklady	

Návrat na hierarchickú štruktúru

FORMULÁR Č. F 5 - MODEL VIACZDROJOVÉHO FINANCOVANIA – INTERVENČNÁ MATICA

Prioritná oblasť	Celkové náklady	Verejné zdroje					Súkromné zdroje
		EÚ	Štát	VÚC	Obec/mesto	Spolu	
1.1.1: Nové prvky pešej infraštruktúry	500000 €	250000 €	150000 €	50000 €	50000 €	500000 €	0 €
1.2.1: Nové prvky cyklistickej dopravy	90000 €	62000 €	0 €	15000 €	3000 €	80000 €	10000 €
1.3.1: Nové prvky cestnej infraštuktúry	100000 €	40000 €	0 €	0 €	60000 €	100000 €	0 €
2.1.1: Obnova technickej infraštruktúry	415000 €	160000 €	125000 €	60000 €	70000 €	415000 €	0 €
3.1.1: Rekonštrukčné práce	1935000 €	1030000 €	465000 €	100000 €	340000 €	1935000 €	0 €

Prioritná oblasť	Celkové náklady	Verejné zdroje					Súkromné zdroje
		EÚ	Štát	VÚC	Obec/mesto	Spolu	
4.1.1: Budovanie verejných priestranstiev a obnova zelene	961000 €	855000 €	0 €	0 €	106000 €	961000 €	0 €
5.1.1: Projekčná činnosť	60000 €	20000 €	20000 €	0 €	20000 €	60000 €	0 €
6.1.1: Navigačné tabule	2000 €	0 €	0 €	0 €	2000 €	2000 €	0 €
Spolu	**4063000 €**	**2417000 €**	**760000 €**	**225000 €**	**651000 €**	**4053000 €**	**10000 €**

▲ Návrat na hierarchickú štruktúru

ZÁVER

7.1 ZHRNUTIE DOSIAHNUTÝCH VÝSLEDKOV

FORMULÁR Č. Z 1 - SCHVÁLENIE PHRSR

Schválenie PHRSR	
Dokument	**Názov:** Program hospodárskeho rozvoja a sociálneho rozvoja obce Voderady na roky 2021 - 2026 Štruktúra: 1. **Úvod** – základná charakteristika a význam spracovania dokumentu. 2. **Analytická časť** – analýza riešeného územia v 3 kľúčových oblastiach (socioekonomickej, územno-technickej a prírodno-environmentálnej). 3. **Strategická časť** – určuje hlavné ciele, priority a opatrenia potrebné pre ďalší rozvoj riešeného územia, pri rešpektovaní princípov regionálnej politiky, v záujme dosiahnutia udržateľného rozvoja územia. 4. **Programová časť** – definuje strategické prioritné rozvojové oblasti riešeného územia a určuje zoznam opatrení, potrebných na zabezpečenie realizácie tohto dokumentu. 5. **Realizačná časť** – je zameraná na popis inštitucionálneho a organizačného zabezpečenia a obsahuje informácia o monitorovaní a hodnotení, ktoré je potrebné pravidelne realizovať. Okrem toho táto časť obsahuje Akčný plán rozvoja obce/mesta (Formulár R 6). 6. **Finančná časť** – obsahuje finančnú časť, ktorá definuje zabezpečenie jednotlivých aktivít a opatrení, zdroje financovania a organizačnú stránku realizácie PHRSR 7. **Záver** – obsahuje informácie o schválení dokumentu.

Schválenie PHRSR	
Spracovanie	**Forma spracovania:** prostredníctvom webovej aplikácie E-PRO **Obdobie spracovania:** 08/2020-10/2020. **Riadiaci tím:** počet členov riadiaceho tímu, hlavný zástupca (kontakt), počet stretnutí a pod. **Pracovné skupiny:** počet a zameranie skupín, počet členov, stretnutí a pod. **Externá odborná spolupráca:** PROROZVOJ, s. r. o., poskytovateľ a prevádzkovateľ webovej aplikácie E-PRO **Účasť verejnosti a komunikácia s verejnosťou:** aké participačné metódy boli použité (Formulár č. Ú 3), koľko stretnutí sa uskutočnilo a pod. **Náklady na spracovanie:** suma za licenciu oprávňujúcu používať webovú aplikáciu E-PRO na vytvorenie tohto dokumentu
Prerokovanie	**Prerokovanie v orgánoch samosprávy:** kedy prebehlo (deň/mesiac/rok), kto sa zúčastnili (výbory, komisie, rada) **Verejné pripomienkovanie:** kedy prebiehalo (deň/mesiac/rok) **Posudzovanie SEA:** základné informácie o strategickom environmentálnom hodnotení.
Schválenie	**Návrh na uznesenie zastupiteľstva:** Na prijatie uznesenia obecného zastupiteľstva je potrebný súhlas nadpolovičnej väčšiny prítomných poslancov; na prijatie nariadenia je potrebný súhlas trojpätinovej väčšiny prítomných poslancov. Nariadenie a uznesenie obecného zastupiteľstva podpisuje starosta najneskôr do 10 dní od ich schválenia obecným zastupiteľstvom.