

Voderady

Komunitný plán sociálnych služieb na roky 2014 - 2020



Vážení spoluobčania,

obce podľa zákona NR SR č. 448/2008 Z. z. o sociálnych službách majú povinnosť plánovať sociálne služby a spracovať Komunitný plán sociálnych služieb. V súvislosti s uvedeným zákonom prešli na obce kompetencie v sociálnej oblasti, avšak bez potrebných finančných prostriedkov na poskytovanie sociálnych služieb a ich personálne zabezpečenie.

Vedenie obce Voderady však rešpektuje zákonom stanovené povinnosti obce a zároveň chce vytvoriť podmienky pre poskytovanie kvalitných a dostupných sociálnych služieb pre jednotlivé sociálne skupiny občanov a tým predchádzať ich sociálnej vylúčenosti.

Komunitný plán sociálnych služieb obce Voderady je strategický dokument, do ktorého sa premietol proces zisťovania potrieb, zdrojov a hľadanie najlepších riešení z oblasti sociálnych služieb a navrhuje priority pre rozvoj v tejto sfére pre našu obec.

Verím, že tento plán pomôže realizátorom a poskytovateľom sociálnych služieb pri mobilizácii finančných zdrojov v obci a napomôže naplniť plánované zámery obce.

JUDr. Marek Turanský, MBA.
starosta



OBSAH

1. ÚVOD - ZÁKLADNÉ VYMEDZENIE PROBLEMATIKY	4
1.1 Komunita a komunitné plánovanie	4
1.2 Použitá terminológia	5
1.3 Východiská komunitného plánu	6
1.3.1 Legislatívne východiská pre plánovanie sociálnych služieb	6
1.3.2 Miestne, regionálne a národné stratégie pre plánovanie sociálnych služieb	5
2. ANALYTICKÁ ČASŤ	9
2.1 Sociálno – demografická analýza	9
2.1.1 Základná charakteristika územia obce	9
2.1.2 Základné demografické údaje o obci	10
2.1.3 Vybrané aspekty občianskej vybavenosti v obci	17
2.1.3.1 Technická infraštruktúra	17
2.1.3.2 Sociálna infraštruktúra	18
2.1.3.3 Zdravotná infraštruktúra	19
2.1.3.4 Školstvo	19
2.1.3.5 Kultúrna infraštruktúra	21
2.1.3.6 Nezamestnanosť	23
2.2 Identifikácia a analýza cieľových skupín príjemcov sociálnych služieb	27
2.2.1 Cieľové skupiny podľa sociálnej indikácie	27
2.2.2 Cieľové skupiny v obci Voderady	29
2.2.2.1 Seniori	29
2.2.2.2 Občania so zdravotným postihnutím	32
2.2.2.3 Sociálne ohrozené deti a mládež	34
2.2.2.4 Rodiny a matky s deťmi	36
2.2.2.5 Občania so sociálnymi a spoločenskými problémami	37
2.3 SWOT analýza	41
2.4 Financovanie sociálnych služieb v obci	42
3. VÝHLADOVÁ ČASŤ – CIELE A PERSPEKTÍVY ROZVOJA	44
3.1 Vízia a strategické ciele	44
3.2 Opatrenia	44
3.3 Časový harmonogram plnenia opatrení	54
3.4 Spôsob vyhodnocovania Komunitného plánu sociálnych služieb	55
4. ZÁVER	56



1 ÚVOD – ZÁKLADNÉ VYMEDZENIE PROBLEMATIKY

Reforma verejnej správy v sociálnej oblasti na Slovensku začala v roku 2002, kedy postupne prechádzali kompetencie na obce a samosprávne kraje. Za cieľ si stanovila:

- rozšíriť poskytované služby, ktoré neboli a nie sú zabezpečené v dostatočnej miere vo všetkých regiónoch,
- prechod z veľkokapacitných špecializovaných inštitúcií ku komunitným službám, ktoré nevytrhávajú občanov z ich prirodzeného prostredia,
- zvýšiť kvalitu poskytovaných služieb.

1.1 Komunita a komunitné plánovanie

Komunita je tvorená ľuďmi, ktorí žijú na jednom mieste, majú medzi sebou rôzne sociálne väzby a sú viazaní nielen k sebe navzájom, ale aj k miestu, kde žijú.

Komunitné plánovanie sociálnych služieb je metóda, prostredníctvom ktorej je možné na úrovni obcí, mikroregiónov alebo krajov plánovať sociálne služby tak, aby zodpovedali potrebám jednotlivých skupín občanov a zároveň boli v súlade s miestnymi špecifikami. Ide o otvorený proces, cieľom ktorého je:

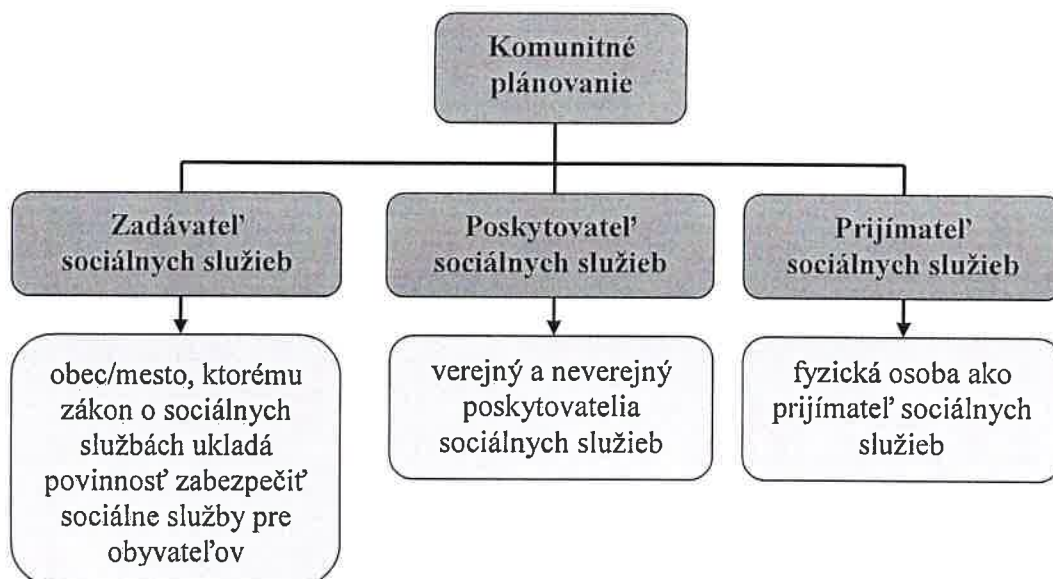
- napĺňanie potrieb občanov odkázaných na jednotlivé formy sociálnej pomoci,
- zabezpečovania zdrojov (finančných a personálnych) na jednotlivé formy sociálnej pomoci,
- hľadanie optimálnych riešení, ktoré najlepšie zodpovedajú miestnym podmienkam a potrebám ľudí.

Aby sa ciele stali realitou, je potrebné vytvoriť primerané nástroje. Predovšetkým je potrebné urobiť analýzu potrieb, ktoré treba uspokojiť u jednotlivých znevýhodnených skupín. Táto analýza má byť východiskom pre plánovanie sociálnych služieb na úrovni komunity obce.

Cieľovými skupinami sú:

- seniory, čiže obyvatelia v post - produktívnom veku (najmä starší ako 65 rokov),
- občania so zdravotným postihnutím, ako aj rodiny v ktorých žijú,
- fyzická osoba, alebo rodina ohrozená sociálnym vylúčením, obeť domáceho násillia alebo obchodovania s ľuďmi,
- neprispôsobiví jednotlivci, bezdomovci.

Účastníkmi komunitného plánovania sú:





1.2 Použitá terminológia

Sociálna práca je odborná činnosť zameraná na aktívne ovplyvňovanie a riešenie primárne sociálnych problémov aj malej sociálnej skupiny, spoločenstva, lokality. Cieľom je úspešná socializácia alebo integrácia skupiny, ktorá potrebuje dosiahnutie prijateľného vzťahu medzi sociálnym prostredím a neadaptovanými osobami. Ide teda o snahu vytvoriť priaznivé sociálne podmienky pre život v danom prostredí.

Sociálna služba je odborná činnosť, obslužná činnosť alebo ďalšia činnosť alebo súbor týchto činností, ktoré sú zamerané na:

- prevenciu vzniku nepriaznivej sociálnej situácie, riešenie nepriaznivej sociálnej situácie alebo zmiernenie,
- nepriaznivej sociálnej situácie fyzickej osoby, rodiny alebo komunity,
- zachovanie, obnovu alebo rozvoj schopnosti fyzickej osoby viesť samostatný život a na podporu jej začlenenia do spoločnosti,
- zabezpečenie nevyhnutných podmienok na uspokojovanie základných životných potrieb fyzickej osoby,
- riešenie krízovej sociálnej situácie fyzickej osoby a rodiny,
- prevenciu sociálneho vylúčenia fyzickej osoby a rodiny.

Sociálne služby sa poskytujú ako:

- pobytové (celoročné alebo týždenné),
- ambulantné,
- terénne.

Nepriaznivá sociálna situácia je ohrozenie fyzickej osoby sociálnym vylúčením alebo obmedzenie jej schopnosti sa spoločensky začleniť a samostatne riešiť svoje problémy:

- z dôvodu, že nemá zabezpečené nevyhnutné podmienky na uspokojovanie základných životných potrieb,
- pre svoje životné návyky alebo pre spôsob života,
- pre ťažké zdravotné postihnutie alebo nepriaznivý zdravotný stav,
- z dôvodu, že dovŕšila dôchodkový vek,
- pre výkon opatrovania fyzickej osoby s ťažkým zdravotným postihnutím,
- pre ohrozenie správaním iných fyzických osôb alebo
- z dôvodu, že sa stala obeťou obchodovania s ľuďmi.

Sociálna exklúzia je sociálne vylúčenie, teda proces separácie jednotlivcov od spoločnosti v dôsledku napr. nedostatočného vzdelania, rasy, pohlavia, veku a pod. Príčiny sociálnej situácie súvisiacej so sociálnou inklúziou sú napr. demografické zmeny, ekonomické zaťaženie domácností, príjmová nerovnosť (ktorá ma okrem iného aj svoj regionálny aspekt), nezamestnanosť, nedostatok v prístupe k inštitúciám a pod.

Sociálna inklúzia je proces začleňovania sa exkludovaných komunit do spoločnosti, ich aktívne zapájanie sa do sociálneho, ekonomického, politického a kultúrneho života.

Zabezpečenie nevyhnutných podmienok na uspokojovanie základných životných potrieb je zabezpečenie ubytovania, stravy, nevyhnutného ošatenia a nevyhnutnej základnej osobnej hygieny.



Krízová sociálna situácia je ohrozenie života alebo zdravia fyzickej osoby alebo rodiny, ktoré vyžaduje bezodkladné riešenie sociálnou službou.

Sociálna pomoc je aktívna spoluúčasť sociálneho pracovníka a klienta pri riešení problémových situácií v živote klienta. Je určená občanom, ktorí sa dostali do situácie sociálnej odkázanosti a nemajú prostriedky, alebo schopnosti zabezpečiť sa, alebo svojej rodine základné životné potreby. Zákon č. 195/1998 Z. z. o sociálnej pomoci v znení neskorších predpisov definuje túto situáciu ako stav hmotnej a sociálnej núdze.

Hmotná núdza je stav, keď príjem občana nedosahuje životné minimum ustanovené zákonom. V tomto prípade ide o situáciu chudoby, do ktorej sa najčastejšie dostáva občan, ktorý je dlhodobo nezamestnaný, nemá pracovný a ani iný príjem, napr. dôchodok.

Sociálna núdza je stav, keď si občan nemôže zabezpečiť starostlivosť o svoju osobu, domácnosť, alebo kontakt so sociálnym prostredím, najmä vzhľadom na vek, sociálnu neprispôbilosť alebo stratu zamestnania.

1.3 Východiská komunitného plánu

1.3.1 Legislatívne východiská pre plánovanie sociálnych služieb

Základný právny rámec tvorí zákon č. 448/2008 Z. z. o sociálnych službách a o zmene a doplnení zákona č. 455/1991 Zb. o živnostenskom podnikaní /živnostenský zákon/ v znení neskorších predpisov, ktorým sa nanovo upravili podmienky poskytovania sociálnych služieb, ich financovanie a dohľad nad ich poskytovaním. Tento zákon zároveň ukladá obciam vypracovať a schváliť komunitný plán sociálnych služieb vo svojom územnom obvode.

Právny rámec v oblasti sociálnych služieb dopĺňajú ďalšie právne predpisy:

- zákon č.369/90 Zb. o obecnom zriadení v platnom znení,
 - zákon č. 599/2003 Z. z. o hmotnej núdzi,
 - zákon č. 601/2003 Z. z. o životnom minime,
 - zákon č. 36/2005 Z. z. o rodine,
 - zákon č.305/2005 Z. z. o sociálnoprávnej ochrane detí a sociálnej kuratele, atď.
- Obec v zmysle § 80 zákona o sociálnych služieb:
- a) vypracúva, schvaľuje komunitný plán sociálnych služieb vo svojom územnom obvode,
 - b) utvára podmienky na podporu komunitného rozvoja,
 - c) je správnym orgánom v konaniach o
 1. odkázanosti na sociálnu službu v zariadení pre seniorov, v zariadení opatrovateľskej služby, v dennom stacionári, o odkázanosti na opatrovateľskú službu,
 2. zániku odkázanosti na sociálnu službu uvedenú v prvom bode,
 3. odkázanosti na sociálnu službu uvedenú v prvom bode po zmene stupňa odkázanosti,
 4. povinnosti rodičov alebo detí platiť úhradu za sociálnu službu alebo jej časť podľa § 73 ods. 11 a 12,
 - d) vyhotovuje posudok o odkázanosti na sociálnu službu podľa § 51,
 - e) poskytuje alebo zabezpečuje poskytovanie
 1. sociálnej služby na zabezpečenie nevyhnutných podmienok na uspokojovanie základných životných potrieb v nocľahárni, v nízkoprahovom dennom centre,
 2. sociálnej služby v nízkoprahovom dennom centre pre deti a rodinu, v zariadení pre seniorov, v zariadení opatrovateľskej služby a v dennom stacionári,
 3. opatrovateľskej služby,



4. prepravnej služby,
 5. odľahčovacej služby,
 6. pomoci pri osobnej starostlivosti o dieťa,
- f) poskytuje základné sociálne poradenstvo,
- g) môže poskytovať alebo zabezpečovať poskytovanie aj iných druhov sociálnej služby podľa § 12,
- h) uzatvára zmluvu
1. o poskytovaní sociálnej služby,
 2. o poskytovaní finančného príspevku pri odkázanosti fyzickej osoby na pomoc inej fyzickej osoby pri úkonoch sebaobsluhy a finančného príspevku na prevádzku poskytovanej sociálnej služby neverejnému poskytovateľovi sociálnej služby,
 3. o zabezpečení poskytovania sociálnej služby s budúcim poskytovateľom sociálnej služby podľa § 8 ods. 8,
- i) zriaďuje, zakladá a kontroluje nocľaháreň, nízkoprahové denné centrum, nízkoprahové denné centrum pre deti a rodinu, zariadenie pre seniorov, zariadenie opatrovateľskej služby a denný stacionár,
- j) môže zriaďovať, zakladať a kontrolovať aj iné zariadenia podľa tohto zákona,
- k) je povinná poskytovať finančný príspevok podľa § 78a na základe písomnej zmluvy podľa osobitného predpisu,
- l) poskytuje podľa § 75 ods. 1 a 2 finančný príspevok pri odkázanosti fyzickej osoby na pomoc inej fyzickej osoby pri úkonoch sebaobsluhy a finančný príspevok na prevádzku poskytovanej sociálnej služby neverejnému poskytovateľovi sociálnej služby,
- m) môže poskytovať podľa § 75 ods. 7 finančný príspevok na prevádzku poskytovanej sociálnej služby neverejnému poskytovateľovi sociálnej služby,
- n) môže poskytovať podľa § 75 ods. 8 finančný príspevok pri odkázanosti fyzickej osoby na pomoc inej fyzickej osoby pri úkonoch sebaobsluhy a finančný príspevok na prevádzku poskytovanej sociálnej služby neverejnému poskytovateľovi sociálnej služby,
- o) kontroluje hospodárenie s finančným príspevkom pri odkázanosti fyzickej osoby na pomoc inej fyzickej osoby pri úkonoch sebaobsluhy, finančným príspevkom na prevádzku poskytovanej sociálnej služby a s finančným príspevkom podľa § 78a,
- p) ukladá opatrenia na odstránenie zistených nedostatkov pri výkone pôsobnosti ustanovenej v písmene o) a kontroluje ich plnenie,
- q) vedie evidenciu
1. posudkov o odkázanosti na sociálnu službu podľa stupňa odkázanosti fyzickej osoby na pomoc inej fyzickej osoby,
 2. rozhodnutí podľa písmena c),
 3. prijímateľov sociálnych služieb vo svojom územnom obvode,
- r) vyhľadáva fyzické osoby, ktorým treba poskytnúť sociálnu službu,
- s) poskytuje štatistické údaje z oblasti poskytovania sociálnych služieb štátnym orgánom sociálnych služieb na účely spracovania štatistických zisťovaní a administratívnych zdrojov,
- t) uhrádza poskytovateľovi zdravotnej starostlivosti zdravotné výkony na účely posúdenia odkázanosti na sociálnu službu,
- u) môže poveriť právnickú osobu, ktorú zriadila alebo založila, vykonávaním sociálnej posudkovej činnosti na účely vyhotovenia posudku podľa písmena d),
- v) môže poskytovať finančný príspevok podľa § 78a ods. 8 na základe písomnej zmluvy podľa osobitného predpisu.



1.3.2 Miestne, regionálne a národné stratégie pre plánovanie sociálnych služieb

Pri spracovaní komunitného plánu boli zohľadnené viaceré stratégie a priority, ktoré sú definované v lokálnych, regionálnych, národných a európskych strategických dokumentoch.

Miestne dokumenty

- Program hospodárskeho a sociálneho rozvoja obce Voderady (2007 – 2013)

Regionálne dokumenty

- Akčný plán rozvoja sociálnych služieb, sociálnoprávnej ochrany detí a sociálnej kurately na území Trnavského samosprávneho kraja

Národné dokumenty

- Národné priority rozvoja sociálnych služieb
- Stratégia deinštitucionalizácie systému sociálnych služieb a náhradnej starostlivosti v Slovenskej republike
- Národný pracovný program Európskeho roka aktívneho starnutia a solidarity medzi generáciami 2012
- Akčný plán politiky mládeže na roky 2012 – 2013

Dokumenty EÚ

- Európa 2020
- Akčný plán Rady Európy pre ľudí so zdravotným postihnutím na roky 2006 – 2015



2 ANALYTICKÁ ČASŤ

2.1 Sociálno - demografická analýza

2.1.1 Základná charakteristika územia obce

Poloha: Západoslovenský kraj

Rozloha: 1 415 ha

Okres: Trnava

Kraj: Trnavský samosprávny kraj



Obr. č. 1 Poloha obce

Tabuľka č. 1: Základná charakteristika obce

Ukazovateľ	Hodnota
Kód obce	507741
Názov okresu	Trnava
Názov kraja	Trnavský
Štatút obce	obec
PSC	919 42
Telefónne smerové číslo	033
Prvá písomná zmienka o obci - rok	1241
Nadmorská výška obce v m	132
Celková výmera územia obce [m ²]	14 146 362
Hustota obyvateľstva na km ²	98

Zdroj: Štatistický úrad SR, údaje k 31. 12. 2011



Obec Voderady leží južne od krajského mesta Trnava vo vzdialenosti približne 15 km. Severozápadnú hranicu tvorí katastrálne územie obce Zeleneč, východnú Majcichov, juho – východnú Pavlice, juho - západnú Veľký Grob a západnú Slovenská Nová Ves. Kataster obce sa rozprestiera na území Trnavskej pahorkatiny, ktorá ako súčasť Podunajskej nížiny, patrí k najteplejším a poľnohospodársky najúrodnejším oblastiam Slovenska. Obec sa nachádza na širokej nive potoka Gidra. Stred Voderád je vo výške 130 metrov n. m. Povrch katastrálneho územia, ktorý je vo výške 128 – 150 metrov n. m., tvorí rovinatá až mierne zvlnená časť Trnavskej tabule.

Tabuľka č. 2: Spádovosť obce

Ukazovateľ	Hodnota
Sídlo matričného úradu	Voderady
Sídlo pracoviska daňového úradu	Trnava
Sídlo pracoviska Obvodného oddelenia policajného zboru	Cífer
Sídlo Okresného súdu	Trnava
Sídlo Okresného riaditeľstva Hasičského a záchranného zboru	Trnava
Sídlo pracoviska obvodného úradu	Trnava
Sídlo Územnej vojenskej správy	Trnava
Sídlo územného Úradu práce, sociálnych vecí a rodiny	Trnava
Sídlo Obvodného úradu životného prostredia	Trnava

Zdroj: Štatistický úrad SR, údaje k 31. 12. 2011

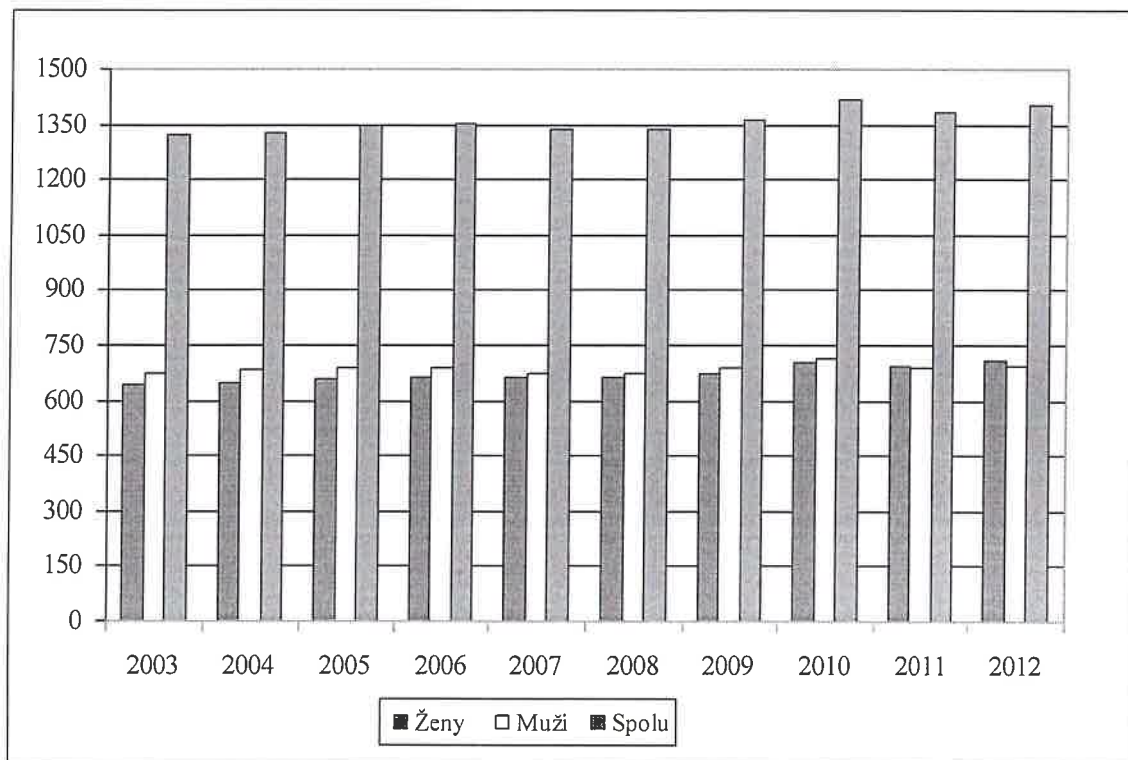
2.1.2 Základné demografické údaje o obci

K 31. 12. 2012 v obci žilo 1 406 obyvateľov. Hustota obyvateľstva je 99 obyv./km². Štatistiky počtu obyvateľov obce od roku 2003 poukazujú na skutočnosť, že v obci dochádzalo k postupnému nárastu jej obyvateľov. V roku 2012 žilo v obci o 85 obyvateľov viac oproti porovnávaciemu roku 2003. Obec má dobré podmienky pre svoj rozvoj a tým aj predpoklady na zvyšovanie populácie.

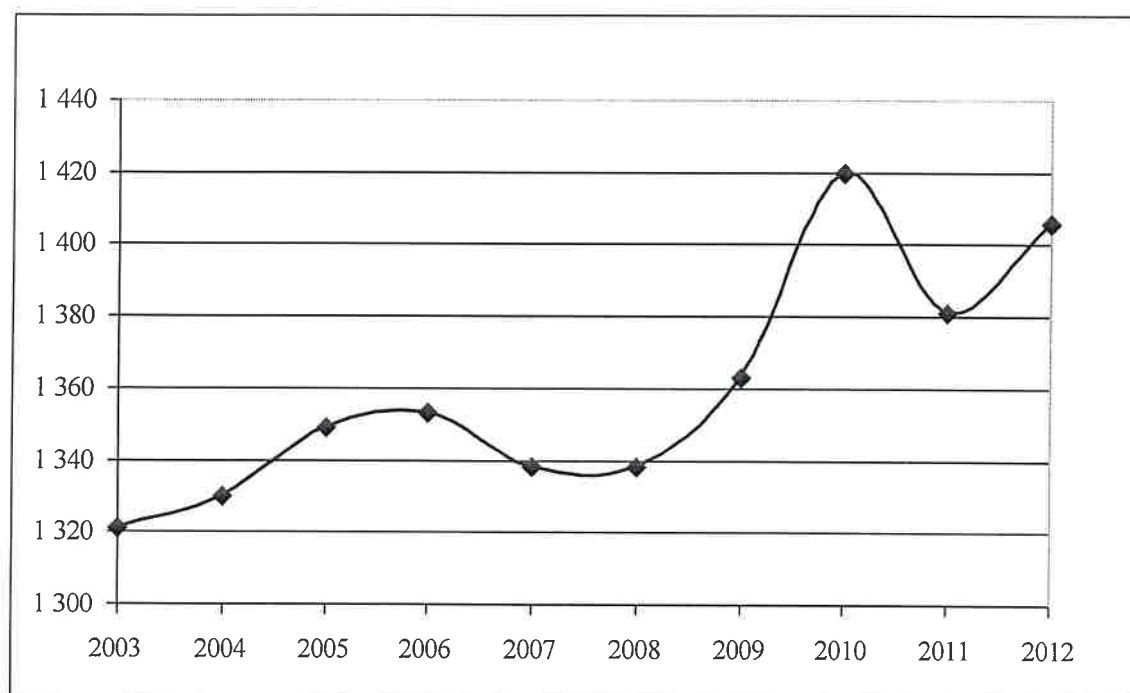
Tabuľka č. 3: Vývoj počtu obyvateľov obce

Ukazovateľ	Vývoj obyvateľstva									
	2003	2004	2005	2006	2007	2008	2009	2010	2011	2012
Rok										
Ženy	645	648	661	665	662	666	672	705	692	711
Muži	676	682	688	688	676	672	691	715	689	695
Spolu	1321	1330	1349	1353	1338	1338	1363	1420	1381	1406

Zdroj: ŠÚ SR, www.statistics.sk



Graf č. 1: Vývoj počtu obyvateľov v obci v rokoch 2003 – 2012



Graf č. 2: Demografický vývin obyvateľstva v rokoch 2003 – 2012

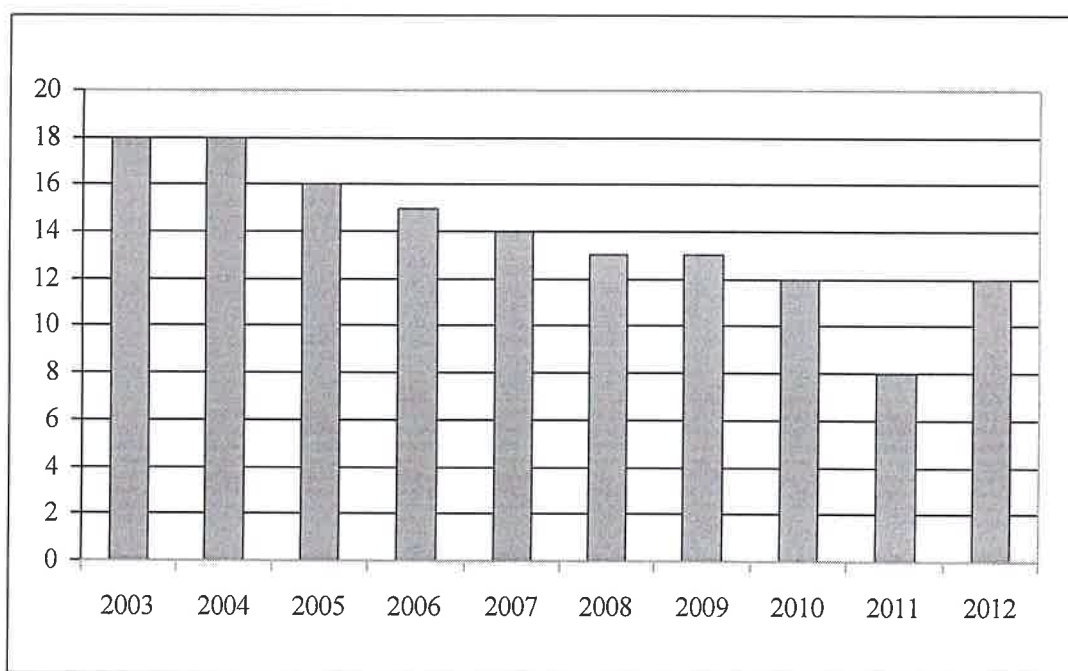


V obci žije aj 12 obyvateľstvo rómskeho etnika (k 31. 12. 2012). V roku 2003 ich bolo 18 a pokles na 12 predstavuje zníženie ich počtu o 33 %.

Tabuľka č. 4: Vývoj počtu obyvateľov rómskeho etnika

Ukazovateľ	Vývoj obyvateľstva									
Rok	2003	2004	2005	2006	2007	2008	2009	2010	2011	2012
Spolu	18	18	16	15	14	13	13	12	8	12

Zdroj: Obecný úrad Voderady



Graf č. 3: Vývoj počtu obyvateľov rómskeho etnika v rokoch 2003 – 2012

Prognózy demografického vývinu Slovenska sú nepriaznivé, čo sa prejavuje starnutím populácie. V obci ako jednej z mála v rámci republiky je opačný trend, pretože celkový prírastok od roku 2003 do roku 2012 bol 121 obyvateľov.

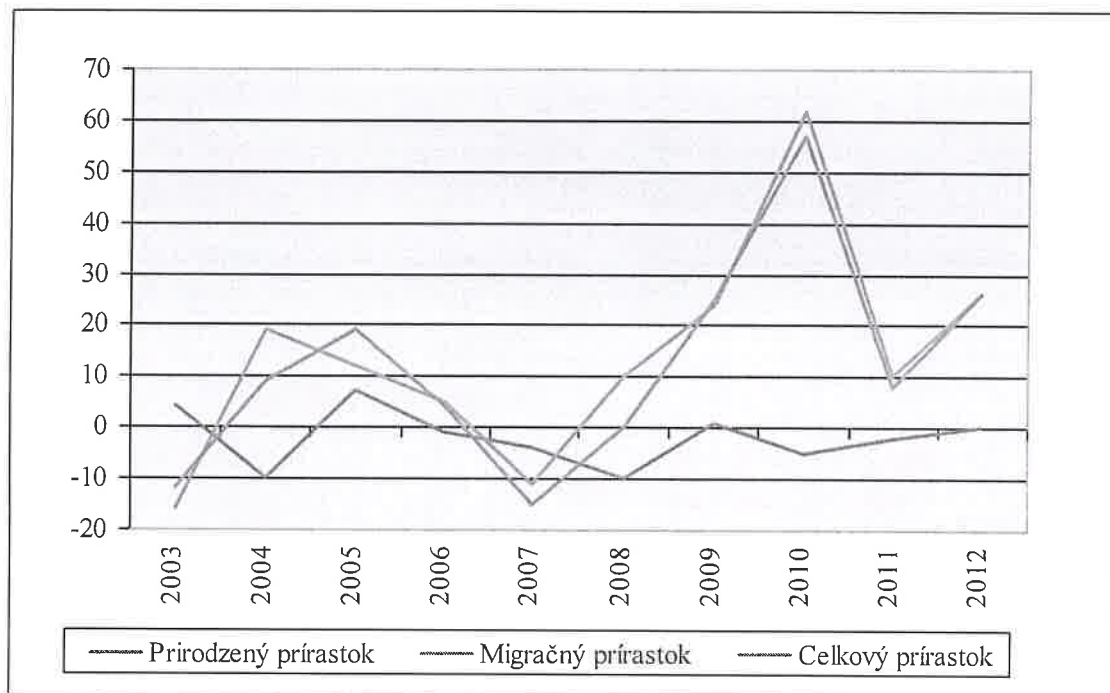
Tabuľka č. 5: Vývoj počtu obyvateľstva

Ukazovateľ	Obdobie (roky)									
	2003	2004	2005	2006	2007	2008	2009	2010	2011	2012
Narodení	14	11	18	19	12	12	9	11	15	12
Zomrelí	10	21	11	20	16	22	8	16	17	12
Prírodný prírastok	4	-10	7	-1	-4	-10	1	-5	-2	0
Prisťahovaní	0	37	17	23	15	28	36	87	28	49



Odst'ahovaní	16	18	5	18	26	18	12	25	18	23
Migračný prírastok	-16	19	12	5	-11	10	24	62	10	26
Celkový prírastok	-12	9	19	4	-15	0	25	57	8	26

Zdroj: ŠÚ SR, www.statistics.sk



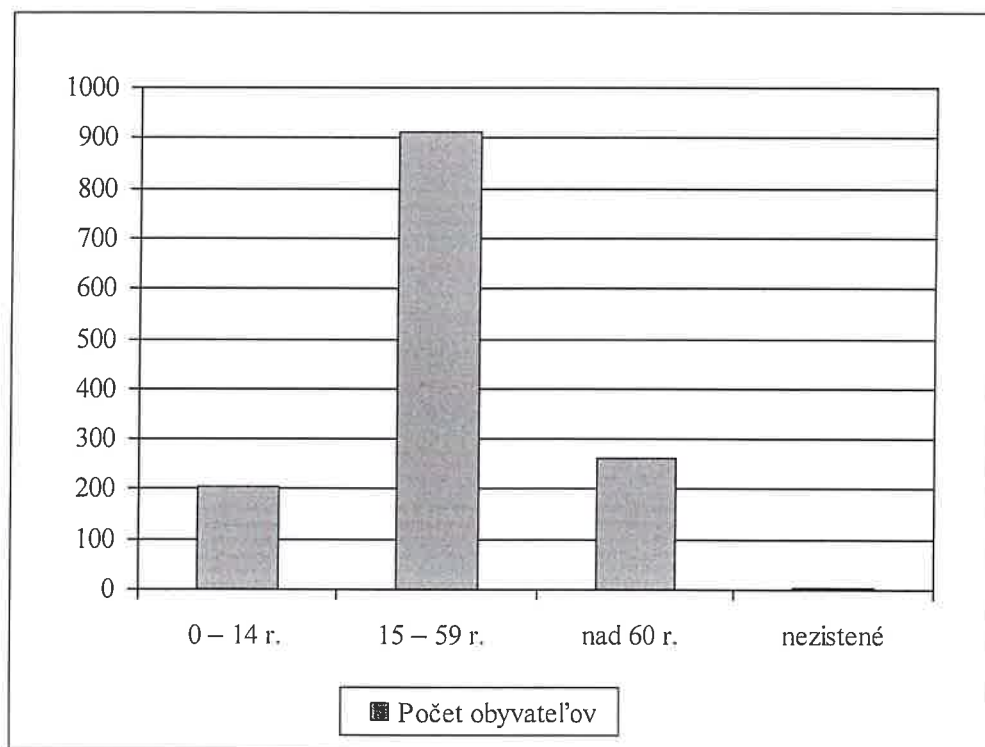
Graf č. 4: Vývoj prírastku obyvateľstva v rokoch 2003 – 2012

Z hľadiska vekovej štruktúry najväčší podiel pripadá na obyvateľov v produktívnom veku, najmenší podiel na obyvateľov v predproduktívnom veku. Uvedený trend je pozitívny, nakoľko sa nepredpokladá sklon k starnutiu obyvateľstva.

Tabuľka č. 6: Veková štruktúra obyvateľstva

Veková kategória	0 – 14 r.	15 – 59 r.	nad 60 r.	nezistené	Spolu
Spolu	204	911	263	3	1 381
%	14,8	65,9	19,1	0,2	100

Zdroj: ŠÚ, Sčítanie obyvateľov, domov a bytov 2011



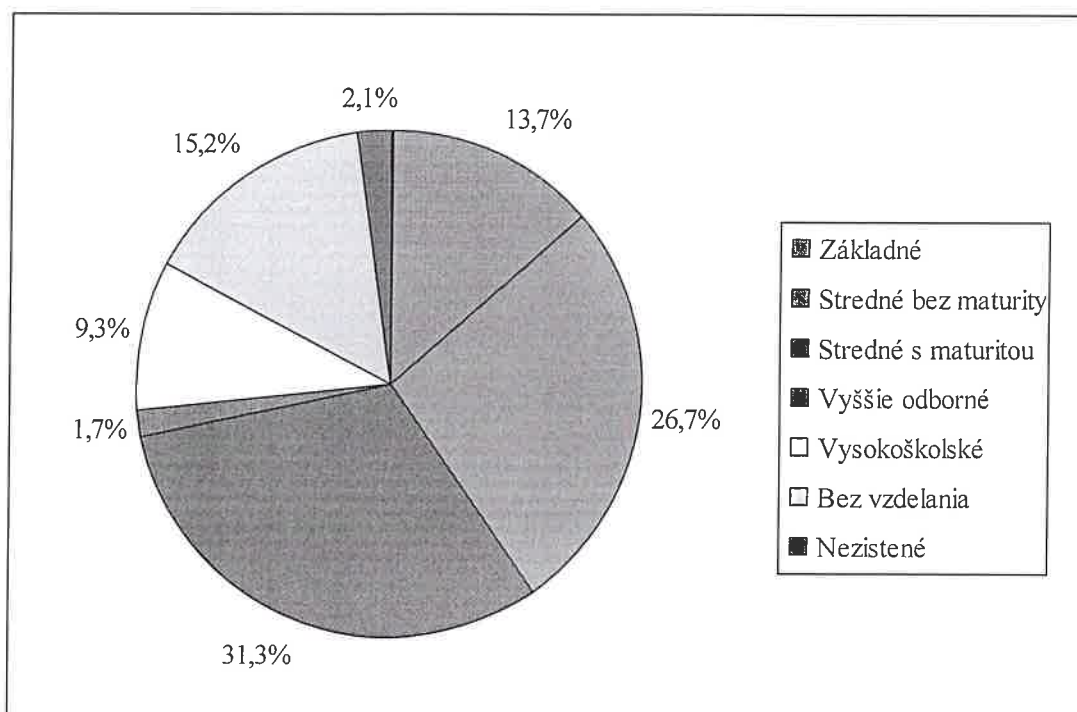
Graf č. 5: Veková štruktúra obyvateľov

Vzdelanostná úroveň obyvateľstva v Voderadoch je pomerne dobrá. Obyvatelia s vysokoškolským vzdelaním majú relatívne vysoké zastúpenie (9,3 %) z celkového počtu obyvateľov. V štruktúre vzdelania prevládajú obyvatelia so stredoškolským vzdelaním 59,7 %.

Tabuľka č. 7: Vzdelanostná štruktúra obyvateľstva

Stupeň vzdelania	Spolu	%
Základné	189	13,7
Stredné bez maturity	369	26,7
Stredné s maturitou	432	31,3
Vyššie odborné	24	1,7
Vysokoškolské	129	9,3
Bez vzdelania	209	15,2
Nezistené	29	2,1
Spolu	1 381	100

Zdroj: ŠÚ, Sčítanie obyvateľov, domov a bytov 2011



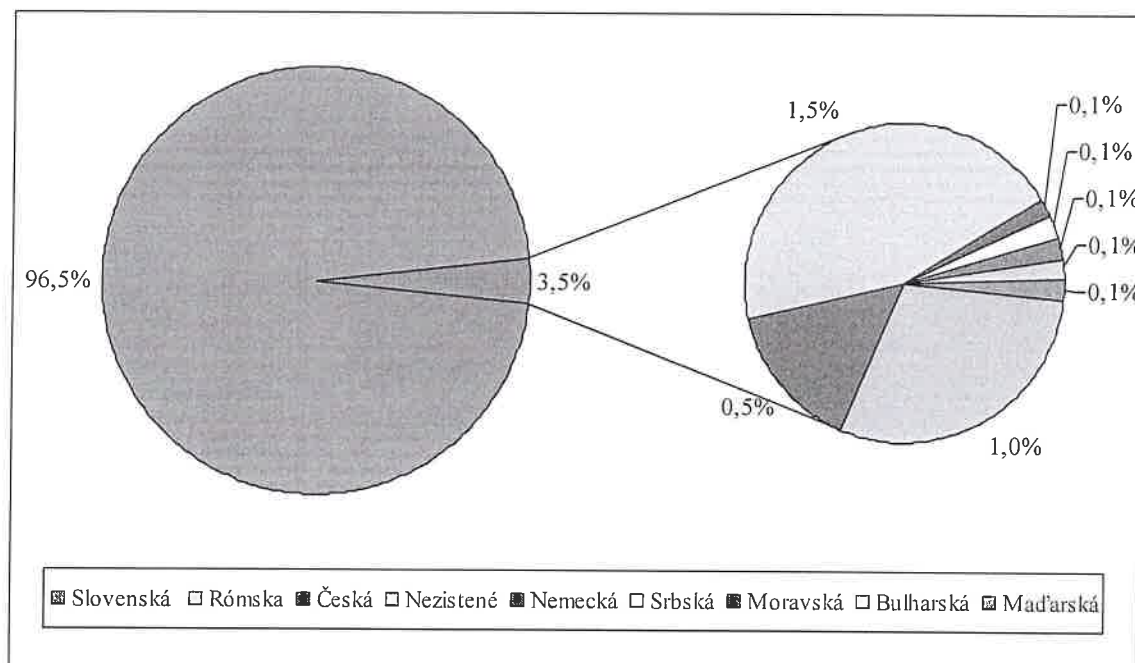
Graf č. 6: Vzdelanostná štruktúra obyvateľstva

Z hľadiska národnostného zloženia možno konštatovať, že skladba obyvateľstva je homogénna, pretože obyvateľstvo slovenskej národnosti tvorí 96,5 %. Ostatné obyvateľstvo sa hlási k národnostiam, ktorých zastúpenie je uvedené v nasledovnej tabuľke:

Tabuľka č. 8: Národnostná štruktúra obyvateľstva

Národnostné zloženie	Počet obyvateľov	%
Slovenská	1 334	96,5
Maďarská	1	0,1
Rómska	14	1
Česká	7	0,5
Nemecká	1	0,1
Srbská	1	0,1
Moravská	1	0,1
Bulharská	1	0,1
Nezistené	21	1,5
Spolu	1 381	100

Zdroj: ŠÚ, Sčítanie obyvateľov, domov a bytov 2011



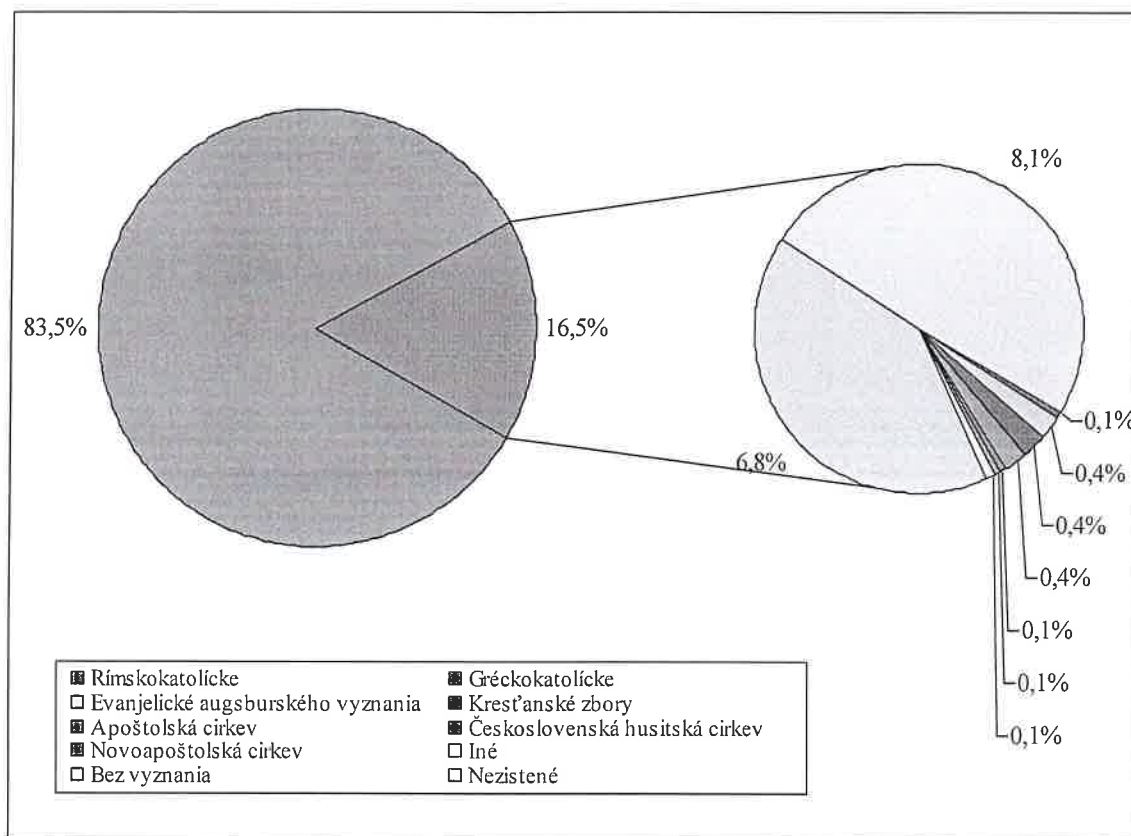
Graf č. 7: Národnostná štruktúra obyvateľstva

Z hľadiska náboženského vyznania možno konštatovať, že dominantným vierovyznaním je rímskokatolícke, ku ktorému sa hlási 83,5 % obyvateľstva. Druhým v poradí je obyvateľstvo, u ktorého sa nezistilo vyznanie a na treťom mieste je obyvateľstvo bez vyznania. Ostatné registrované cirkvi majú veľmi nízke zastúpenie.

Tabuľka č. 9: Religiózna štruktúra obyvateľstva

Náboženské vyznanie	Počet obyvateľ'ov	%
Rímskokatolícke	1 153	83,5
Gréckokatolícke	1	0,1
Evanjelické augsburského vyznania	6	0,4
Kresťanské zbory	5	0,3
Apoštolská cirkev	6	0,4
Československá husitská cirkev	1	0,1
Novoapoštolská cirkev	1	0,1
Iné	2	0,2
Bez vyznania	94	6,8
Nezistené	112	8,1
Spolu	1 381	100

Zdroj: ŠÚ, Sčítanie obyvateľ'ov, domov a bytov 2011



Graf č. 8: Religiózna štruktúra obyvateľstva

2.1.3 Vybrané aspekty občianskej vybavenosti v obci

2.1.3.1 Technická infraštruktúra

Obec je vybavená danou technickou infraštruktúrou:

Tabuľka č. 10: Technická vybavenosť obce

Ukazovateľ	Hodnota
Pošta	áno
Káblková televízia	áno
Verejný vodovod	áno
Verejná kanalizácia	áno
Kanalizačná sieť pripojená na ČOV	áno
Rozvodná sieť plynu	áno
Najbližšia zastávka vlakov osobnej dopravy - názov	Cífer
Najbližšia zastávka vlakov osob. dopravy - vzdialenosť v km	8

Zdroj: Štatistický úrad SR, údaje k 31. 12. 2011